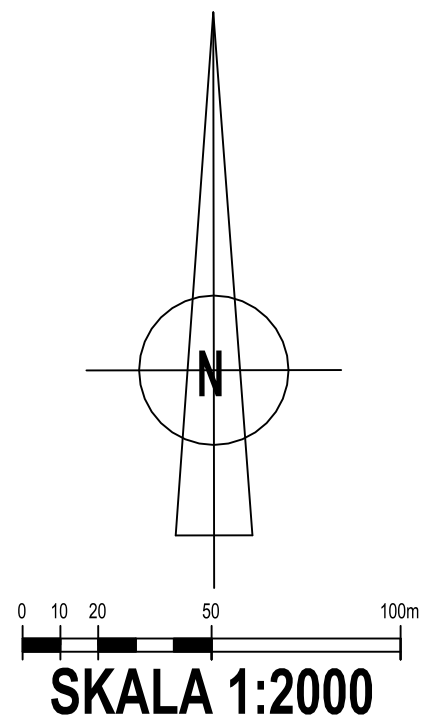
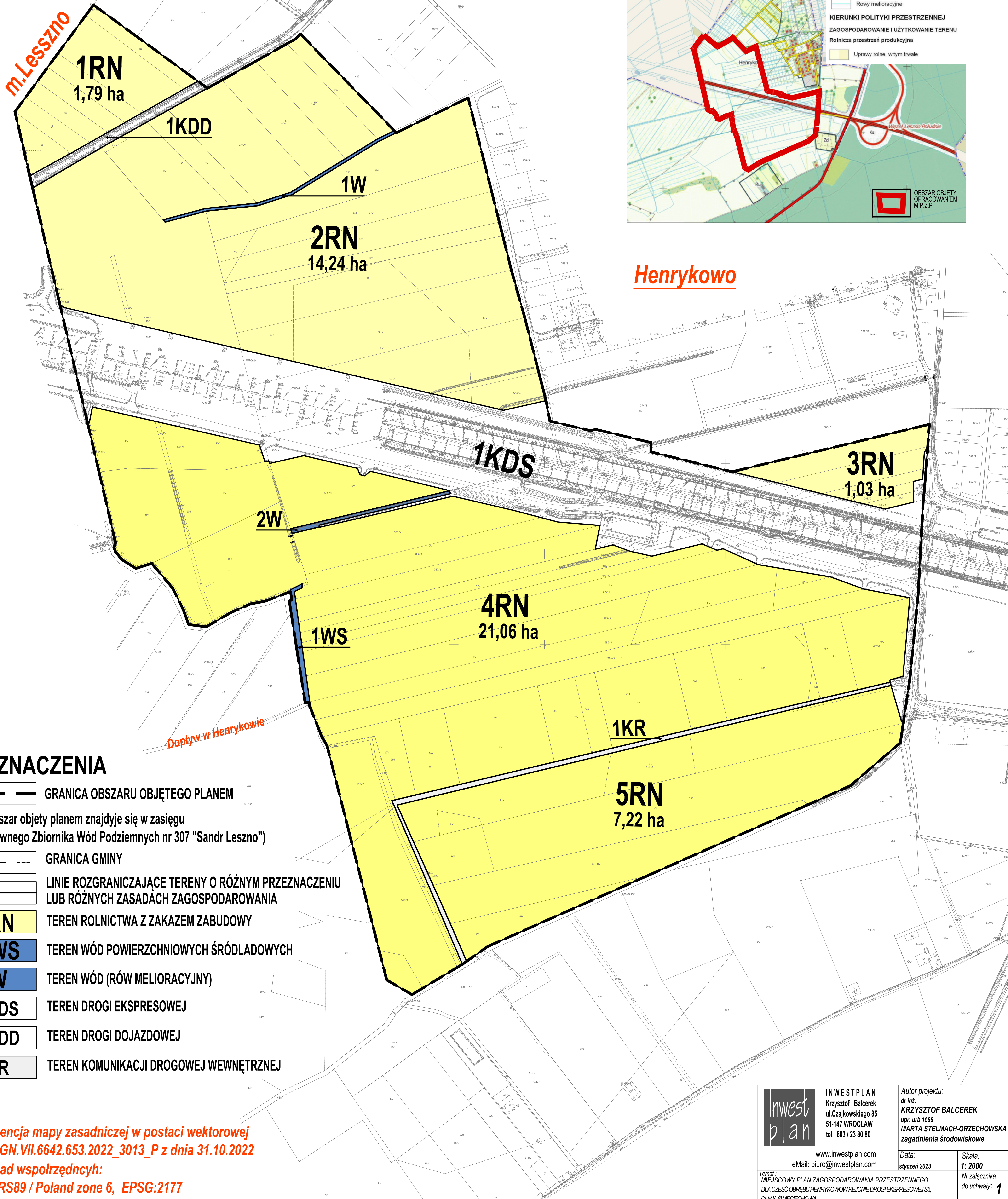
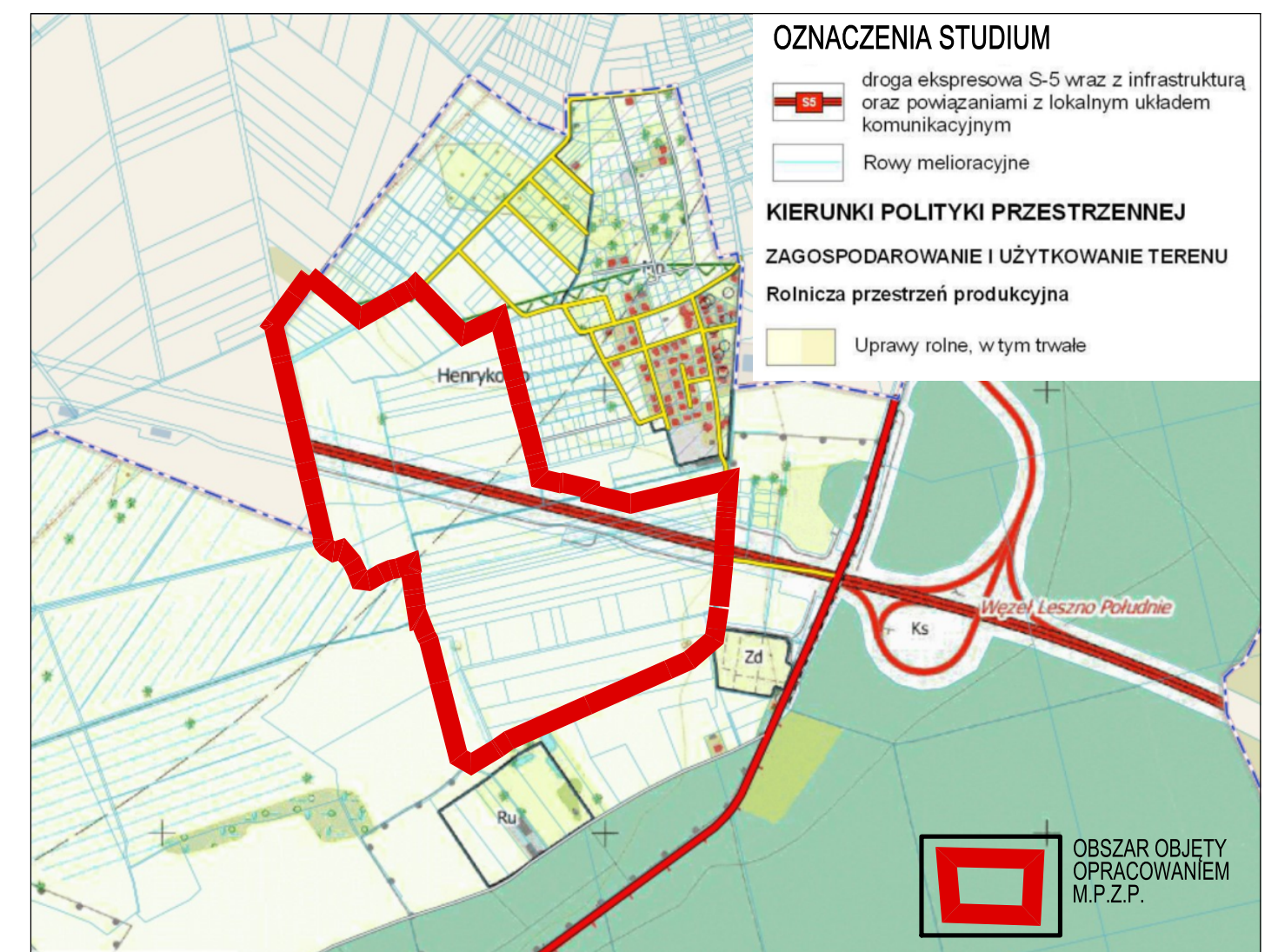


MIEJSCOWY PLAN ZAGOSPODAROWANIA PRZESTRZENNEGO DLA CZĘŚCI OBRĘBU HENRYKOWO W REJONIE DROGI EKSPRESOWEJ S5, GMINA ŚWIECIECHOWA



Wyrys ze Studium uwarunkowań i kierunków
zagospodarowania przestrzennego gminy Świeciechowa.
(Uchwała Nr XXI/190/2020 z dnia 23 lipca 2020 r.)



Licencja mapy zasadniczej w postaci wektorowej
Nr GN.VII.6642.653.2022_3013_P z dnia 31.10.2022
Układ współrzędnych:
ETRS89 / Poland zone 6, EPSG:2177