

RAPORT PODSUMOWUJĄCY PRZEBIEG KONSULTACJI SPOŁECZNYCH

dotyczący projektu miejscowego planu zagospodarowania przestrzennego

dla części obrębu geodezyjnego Święciechowa w rejonie węzła drogi ekspresowej - S5, wraz z prognozą oddziaływania na środowisko

Na podstawie art. 8k ust. 2 i art. 8i ust. 7 ustawy o planowaniu i zagospodarowaniu przestrzennym (t.j. Dz. U. z 2024 r. poz. 1130 ze zm.), przed przedstawieniem radzie gminy projektu aktu planowania przestrzennego opracowuje się raport podsumowujący przebieg konsultacji społecznych, zawierający w szczególności wykaz zgłoszonych uwag wraz z propozycją ich rozpatrzenia i uzasadnieniem oraz protokoły z czynności przeprowadzonych w ramach konsultacji.

W dniu 23.04.2025 r., Wójt Gminy Święciechowa ogłosił o rozpoczęciu konsultacji społecznych dotyczących projektu miejscowego planu zagospodarowania przestrzennego dla części obrębu geodezyjnego Święciechowa w rejonie węzła drogi ekspresowej – S5, wraz z prognozą oddziaływania na środowisko, w terminie od 23.04.2025 r. do 21.05.2025 r., określając sposoby, miejsca i terminy prowadzenia konsultacji społecznych, poprzez publikację w prasie, wywieszenie na tablicach ogłoszeń w siedzibie Urzędu Gminy oraz Sołectwie Święciechowa, a także poprzez udostępnienie informacji na stronie internetowej Urzędu Gminy Święciechowa, oraz w Biuletynie Informacji Publicznej Urzędu Gminy Święciechowa. W dniu 25.04.2025 r., Wójt Gminy Święciechowa ogłosił o zmianie terminu konsultacji społecznych dotyczących projektu planu miejscowego, a następnie ogłosił ponownie o rozpoczęciu konsultacji społecznych dotyczących projektu miejscowego planu zagospodarowania przestrzennego dla części obrębu geodezyjnego Święciechowa w rejonie węzła drogi ekspresowej – S5, wraz z prognozą oddziaływania na środowisko, w terminie od 23.04.2025 r. do 28.05.2025 r. Tym samym termin konsultacji społecznych został wydłużony, co wynikało z konieczności przeprowadzenia dodatkowego spotkania otwartego, który zgodnie z art. 8h ust. 3 pkt 1 ustawy o planowaniu i zagospodarowaniu przestrzennym (Dz. U. z 2024 r. poz. 1130 ze zm.) musi odbywać się poza godzinami pracy. Wójt Gminy Święciechowa poinformował, że złożone uwagi oraz przesłane ankiety do projektu planu i prognozy oddziaływania na środowisko przed zmianą terminu konsultacji społecznych zostaną rozpatrzone, a ustalone wcześniej spotkanie otwarte odbędzie się bez zmian, nie naruszając zasad przeprowadzenia konsultacji społecznych w rozumieniu ustawy o planowaniu i zagospodarowaniu przestrzennym (t.j. Dz. U. z 2024 r. poz. 1130 ze zm.).

Wójt Gminy Święciechowa ustalił następujące formy, miejsca i terminy przeprowadzenia konsultacji społecznych:

- 1) zbieranie uwag do projektu planu i prognozy oddziaływania na środowisko od 23.04.2025 r. do 28.05.2025 r.;
- 2) spotkania otwarte, które odbyły się w biurze nr 5 Urzędu Gminy Święciechowa (ul. Ułańska 4, 64-115 Święciechowa), w następujących terminach:
 - a) w dniu 05.05.2025 r. w godz. 15⁰⁰ - 16³⁰,
 - b) w dniu 08.05.2025 r. w godz. 16⁰⁰ – 17³⁰;
- 3) ankieta, do wypełnienia w Urzędzie Gminy Święciechowa oraz pod adresem: <https://bip2.swieciechowa.pl/miejscowy-plan-zagospodarowania-przestrzennego-dla->

cz%C4%99%C5%9Bci-obr%C4%99bu-geodezyjnego-%C5%9Bwi%C4%99ciechowa-w-rejonie-w%C4%99z%C5%82a-drogi-ekspresowej-s5, od 23.04.2025 r. do 28.05.2025 r.

Wójt Gminy Święciechowa poinformował o możliwościach zapoznania się z udostępnionym projektem planu miejscowego, wraz z prognozą oddziaływania na środowisko oraz o sposobach składania uwag do ww. opracowań, a także wykonał obowiązek, o którym mowa w art. 8h ust. 2 ustawy o planowaniu i zagospodarowaniu przestrzennym (t.j. Dz. U. z 2024 r. poz. 1130 ze zm.).

Poniżej, przedstawiono wyniki raportu odnoszących się do poszczególnych form przeprowadzenia konsultacji społecznych:

1. Zbieranie uwag

W terminie konsultacji społecznych, do projektu planu nie zgłoszono uwag.

2. Spotkania otwarte

Podczas spotkania otwartego, które odbyło się 5 maja 2025 r., obecne były jedynie 2 osoby reprezentujące gminę Święciechowa. W związku z brakiem uczestników na spotkaniu nie przeprowadzono dyskusji publicznej oraz nie zabrano głosu i nie złożono uwag dotyczących projektu planu.

Podczas spotkania otwartego, które odbyło się 8 maja 2025 r., obecna była jedynie 1 osoba reprezentująca gminę Święciechowa. W związku z brakiem uczestników na spotkaniu nie przeprowadzono dyskusji publicznej oraz nie zabrano głosu i nie złożono uwag dotyczących projektu planu.

3. Ankieta

W terminie konsultacji społecznych, ankietę dotyczącą projektu planu, wraz z prognozą oddziaływania na środowisko wypełniła 1 osoba.

Osoba, która wypełniła ankietę dotyczącą projektu miejscowego planu zagospodarowania przestrzennego oraz prognozy oddziaływania na środowisko, pozytywnie oceniła przyjęte rozwiązania. Zarówno projekt planu, jak i sporządzonej w ramach planu prognozy oddziaływania na środowisko zostały ocenione na poziomie bardzo dobrym. Postulowane przez osobę ankietowaną przeznaczenie terenu pod usługi oraz składy i magazyny są zgodne z ustaleniami projektu planu miejscowego. Osoba ankietowana nie złożyła uwag będących podstawą do wprowadzenia zmian w projekcie planu, wraz z prognozą oddziaływania na środowisko.

W związku z powyższym, nie było podstawy do wprowadzenia zmian do projektu planu miejscowego, wynikających z przeprowadzonych konsultacji społecznych, wraz z ponowieniem czynności, o których mowa w art. 17 pkt 13a i 13b ustawy o planowaniu i zagospodarowania przestrzennego (t.j. Dz. U. z 2024 r. poz. 1130 ze zm.).

Załączniki:

- Protokół ze zbierania uwag do projektu miejscowego planu zagospodarowania przestrzennego
- Protokół dyskusji publicznej nad rozwiązaniami przyjętymi w projekcie miejscowego planu zagospodarowania przestrzennego, ze spotkania przeprowadzonego w dniu 5 maja 2025 r.
- Protokół dyskusji publicznej nad rozwiązaniami przyjętymi w projekcie miejscowego planu zagospodarowania przestrzennego, ze spotkania przeprowadzonego w dniu 8 maja 2025 r.
- Protokół z wypełnionych ankiet do projektu miejscowego planu zagospodarowania przestrzennego

Święciechowa, dnia 29 maja 2025 r.

PROTOKÓŁ

ze zbierania uwag do projektu miejscowego planu zagospodarowania przestrzennego dla części obrębu geodezyjnego Święciechowa w rejonie węzła drogi ekspresowej – S5

Protokół sporządzony w dniu 29.05.2025 r. w Urzędzie Gminy Święciechowa, przez p. Przemysława Kołodzieja, Inspektora ds. zagospodarowania przestrzennego, na podstawie art. 8i ust. 7 ustawy z dnia 27 marca 2003 r. o planowaniu i zagospodarowaniu przestrzennym (t.j. Dz. U. z 2024 r. poz. 1130 ze zm.).

Na podstawie art. 17 pkt 11 i 13 ustawy z dnia 27 marca 2003 r. o planowaniu i zagospodarowaniu przestrzennym (t.j. Dz. U. z 2024 r. poz. 1130 ze zm.) oraz art. 39 i art. 40, w związku z art. 46 ust. 1 oraz art. 54 ust. 2 ustawy z dnia 3 października 2008 r. o udostępnianiu informacji o środowisku i jego ochronie, udziale społeczeństwa w ochronie środowiska oraz o ocenach oddziaływania na środowisko (t.j. Dz. U. z 2024 r. poz. 1112 ze zm.), w dniach od 23.04.2025 r. do 28.05.2025 r., w ramach przeprowadzonych konsultacji społecznych przez Wójta Gminy Święciechowa zbierano uwagi do projektu planu miejscowego dla części obrębu geodezyjnego Święciechowa w rejonie węzła drogi ekspresowej – S5, wraz z prognozą oddziaływania na środowisko.

- I. Załącznik do protokołu stanowi wykaz uwag zgłoszonych do wyłożonego do publicznego wglądu projektu miejscowego planu zagospodarowania przestrzennego, wraz z prognozą oddziaływania na środowisko.
- II. Liczba złożonych uwag: **brak zgłoszonych uwag**
- III. Uwaga została złożona przez:

1) Nie dotyczy

Dotycząca: **nie dotyczy**


Sposób rozpatrzenia: **nie dotyczy**

Protokół sporządzono w 3 egzemplarzach, z przeznaczeniem:

- 1. dla Wójta Gminy Święciechowa
- 2. do dokumentacji prac planistycznej
- 3. do publicznego wglądu

Protokół zawiera 2 ponumerowane strony.

Święciechowa, 29.05.2025 r.


inż. Przemysław Kołodziej
inspektor
.....
(podpis osoby sporządzającej protokół)


WÓJT
mgr Mikołaj Kościński
.....
(podpis Wójta Gminy Święciechowa)

W związku z obowiązkiem, o którym mowa w art. 13 ust. 1 i 2 Rozporządzenia nr 2016/679 informuję, że:

1. Administratorem Twoich danych osobowych jest Wójt Gminy Świąciechowa.
2. Będziemy przetwarzać Twoje dane osobowe w ramach sporządzania miejscowego planu zagospodarowania przestrzennego na podstawie ustawy z dnia 27 marca 2003 r. o planowaniu i zagospodarowaniu przestrzennym.
3. We wszystkich sprawach związanych z przetwarzaniem Twoich danych osobowych oraz realizacją przysługujących Ci praw możesz skontaktować się z Inspektorem Ochrony Danych Osobowych kontakt: inspektor@rodo-krp.pl lub listownie na adres Administratora.
4. Pełen zakres informacji na temat przetwarzania danych osobowych znajduje się pod linkiem <https://eurzad.swieciechowa.pl/> oraz w siedzibie Administratora.

WYKAZ UWAG

**zgłoszonych do wyłożonego do publicznego wglądu projektu miejscowego planu
zagospodarowania przestrzennego
dla części obrębu geodezyjnego Świąciechowa w rejonie węzła drogi ekspresowej – S5**

Lp.	Data wpływu uwagi	Imię i nazwisko albo nazwa jednostki organizacyjnej	Oznaczenie obszaru, którego dotyczy uwaga	Sposób rozpatrzenia wniosku przez wójta		Uwagi
				uwaga uwzględniona	uwaga nieuwzględniona	
1	2	3	4	5	6	7
1	-	-	-	-	-	Do wyłożonego do publicznego wglądu projektu miejscowego planu zagospodarowania przestrzennego dla części obrębu geodezyjnego Świąciechowa w rejonie węzła drogi ekspresowej – S5, w ramach przeprowadzonych konsultacji społecznych przez Wójta Gminy Świąciechowa w dniach od 23.04.2025 r. do 28.05.2025 r., nie zgłoszono uwag.

Załączniki:

- nie dotyczy

WÓJT

mgr. Mikołaj Kosiński
(podpis wójta)

PROTOKÓŁ

**dyskusji publicznej nad rozwiązaniami przyjętymi
w projekcie miejscowego planu zagospodarowania przestrzennego
dla części obrębu geodezyjnego Święciechowa w rejonie węzła drogi ekspresowej – S5**

Protokół sporządzony w dniu 05.05.2025 r. w biurze nr 5 Urzędu Gminy Święciechowa, ul. Ułańska 4, 64-115 Święciechowa, przez p. Przemysława Kołodzieja, Inspektora ds. zagospodarowania przestrzennego.

Na podstawie art. 17 pkt 11 i 13 ustawy z dnia 27 marca 2003 r. o planowaniu i zagospodarowaniu przestrzennym (t.j. Dz. U. z 2024 r. poz. 1130 ze zm.) oraz art. 39 i art. 40, w związku z art. 46 ust. 1 oraz art. 54 ust. 2 ustawy z dnia 3 października 2008 r. o udostępnianiu informacji o środowisku i jego ochronie, udziale społeczeństwa w ochronie środowiska oraz o ocenach oddziaływania na środowisko (t.j. Dz. U. z 2024 r. poz. 1112 ze zm.), w dniu 05.05.2025 r. w godz. 15⁰⁰-16³⁰ przeprowadzono dyskusję publiczną nad rozwiązaniami przyjętymi w projekcie miejscowego planu zagospodarowania przestrzennego dla części obrębu geodezyjnego Święciechowa w rejonie węzła drogi ekspresowej – S5, która odbyła się w formie spotkania otwartego.

- I. Załącznik do protokołu stanowi listę obecności.
- II. Plan spotkania otwartego:
 - 1) otwarcie spotkania,
 - 2) prezentacja projektu miejscowego planu zagospodarowania przestrzennego,
 - 3) otwarcie dyskusji,
 - 4) dyskusja,
 - 5) zamknięcie dyskusji,
 - 6) podsumowanie i zamknięcie spotkania.
- III. Głos w dyskusji zabrali:
 - 1) **Brak uczestników na spotkaniu**
Zagadnienia poruszone w dyskusji: **nie dotyczy**
Odpowiedź prowadzących spotkanie: **nie dotyczy**
- IV. Uwagi zgłoszone w trakcie dyskusji:
 - 1) **nie dotyczy**
- V. Podsumowanie:
 - 1) **W związku z brakiem uczestników na spotkaniu nie przeprowadzono dyskusji publicznej oraz nie zabrano głosu i nie złożono uwag dotyczących projektu planu.**

Protokół sporządzono w 3 egzemplarzach, z przeznaczeniem:

1. dla Wójta Gminy Świąciechowa
2. do dokumentacji prac planistycznej
3. do publicznego wglądu

Protokół zawiera 2 ponumerowane strony.

Świąciechowa, 05.05.2025 r.

inż. Przemysław Kołodziej
inspektor

.....
(podpis osoby sporządzającej protokół)

WÓJT
mgr Mikołaj Kostaniak

.....
(podpis Wójta Gminy Świąciechowa)

W związku z obowiązkiem, o którym mowa w art. 13 ust. 1 i 2 Rozporządzenia nr 2016/679 informuję, że:

1. Administratorem Twoich danych osobowych jest Wójt Gminy Świąciechowa.
2. Będziemy przetwarzać Twoje dane osobowe w ramach sporządzania miejscowego planu zagospodarowania przestrzennego na podstawie ustawy z dnia 27 marca 2003 r. o planowaniu i zagospodarowaniu przestrzennym.
3. We wszystkich sprawach związanych z przetwarzaniem Twoich danych osobowych oraz realizacją przysługujących Ci praw możesz skontaktować się z Inspektorem Ochrony Danych Osobowych kontakt: inspektor@rodo-krp.pl lub listownie na adres Administratora.
4. Pełen zakres informacji na temat przetwarzania danych osobowych znajduje się pod linkiem <https://eurzad.swieciechowa.pl/> oraz w siedzibie Administratora.

LISTA OBECNOŚCI

Lp.	Imię i nazwisko	Podpis	Dodatkowe uwagi (np. funkcja Interesariusza, dane kontaktowe)
1.	Przemysław Kołodziej	 inż. Przemysław Kołodziej inspektor	pracownik Urzędu Gminy Świąciechowa – Inspektor ds. zagospodarowania przestrzennego
2.	Filip Englert		urbanista – autor projektu planu

W związku z obowiązkiem, o którym mowa w art. 13 ust. 1 i 2 Rozporządzenia nr 2016/679 informuję, że:

1. Administratorem Twoich danych osobowych jest Wójt Gminy Świąciechowa.
2. Będziemy przetwarzać Twoje dane osobowe w ramach sporządzania miejscowego planu zagospodarowania przestrzennego na podstawie ustawy z dnia 27 marca 2003 r. o planowaniu i zagospodarowaniu przestrzennym.
3. We wszystkich sprawach związanych z przetwarzaniem Twoich danych osobowych oraz realizacją przysługujących Ci praw możesz skontaktować się z Inspektorem Ochrony Danych Osobowych kontakt: inspektor@rodo-krp.pl lub listownie na adres Administratora.
4. Pełen zakres informacji na temat przetwarzania danych osobowych znajduje się pod linkiem <https://eurzad.swieciechowa.pl/> oraz w siedzibie Administratora.

PROTOKÓŁ

dyskusji publicznej nad rozwiązaniami przyjętymi w projekcie miejscowego planu zagospodarowania przestrzennego dla części obrębu geodezyjnego Święciechowa w rejonie węzła drogi ekspresowej – S5

Protokół sporządzony w dniu 08.05.2025 r. w biurze nr 5 Urzędu Gminy Święciechowa, ul. Ułańska 4, 64-115 Święciechowa, przez p. Przemysława Kołodzieja, Inspektora ds. zagospodarowania przestrzennego.

Na podstawie art. 17 pkt 11 i 13 ustawy z dnia 27 marca 2003 r. o planowaniu i zagospodarowaniu przestrzennym (t.j. Dz. U. z 2024 r. poz. 1130 ze zm.) oraz art. 39 i art. 40, w związku z art. 46 ust. 1 oraz art. 54 ust. 2 ustawy z dnia 3 października 2008 r. o udostępnianiu informacji o środowisku i jego ochronie, udziale społeczeństwa w ochronie środowiska oraz o ocenach oddziaływania na środowisko (t.j. Dz. U. z 2024 r. poz. 1112 ze zm.), w dniu 08.05.2025 r. w godz. 16⁰⁰-17³⁰ przeprowadzono dyskusję publiczną nad rozwiązaniami przyjętymi w projekcie miejscowego planu zagospodarowania przestrzennego dla części obrębu geodezyjnego Święciechowa w rejonie węzła drogi ekspresowej – S5, która odbyła się w formie spotkania otwartego.

- I. Załącznik do protokołu stanowi listę obecności.
- II. Plan spotkania otwartego:
 - 1) otwarcie spotkania,
 - 2) prezentacja projektu miejscowego planu zagospodarowania przestrzennego,
 - 3) otwarcie dyskusji,
 - 4) dyskusja,
 - 5) zamknięcie dyskusji,
 - 6) podsumowanie i zamknięcie spotkania.
- III. Głos w dyskusji zabrali:
 - 1) **Brak uczestników na spotkaniu**
Zagadnienia poruszone w dyskusji: **nie dotyczy**
Odpowiedź prowadzących spotkanie: **nie dotyczy**
- IV. Uwagi zgłoszone w trakcie dyskusji:
 - 1) **nie dotyczy**
- V. Podsumowanie:
 - 1) **W związku z brakiem uczestników na spotkaniu nie przeprowadzono dyskusji publicznej oraz nie zabrano głosu i nie złożono uwag dotyczących projektu planu.**

Protokół sporządzono w 3 egzemplarzach, z przeznaczeniem:

1. dla Wójta Gminy Świąciechowa
2. do dokumentacji prac planistycznej
3. do publicznego wglądu

Protokół zawiera 2 ponumerowane strony.

Świąciechowa, 08.05.2025 r.

inż. Przemysław Kołodziej
inspektor

(podpis osoby sporządzającej protokół)


WÓJT
mgr Mikołaj Kostaniak

(podpis Wójta Gminy Świąciechowa)

W związku z obowiązkiem, o którym mowa w art. 13 ust. 1 i 2 Rozporządzenia nr 2016/679 informuję, że:

1. Administratorem Twoich danych osobowych jest Wójt Gminy Świąciechowa.
2. Będziemy przetwarzać Twoje dane osobowe w ramach sporządzania miejscowego planu zagospodarowania przestrzennego na podstawie ustawy z dnia 27 marca 2003 r. o planowaniu i zagospodarowaniu przestrzennym.
3. We wszystkich sprawach związanych z przetwarzaniem Twoich danych osobowych oraz realizacją przysługujących Ci praw możesz skontaktować się z Inspektorem Ochrony Danych Osobowych kontakt: inspektor@rodo-krp.pl lub listownie na adres Administratora.
4. Pełen zakres informacji na temat przetwarzania danych osobowych znajduje się pod linkiem <https://eurzad.swieciechowa.pl/> oraz w siedzibie Administratora.

LISTA OBECNOŚCI

Lp.	Imię i nazwisko	Podpis	Dodatkowe uwagi (np. funkcja Interesariusza, dane kontaktowe)
1.	Przemysław Kołodziej		pracownik Urzędu Gminy Świąciechowa – Inspektor ds. zagospodarowania przestrzennego

W związku z obowiązkiem, o którym mowa w art. 13 ust. 1 i 2 Rozporządzenia nr 2016/679 informuję, że:

1. Administratorem Twoich danych osobowych jest Wójt Gminy Świąciechowa.
2. Będziemy przetwarzać Twoje dane osobowe w ramach sporządzania miejscowego planu zagospodarowania przestrzennego na podstawie ustawy z dnia 27 marca 2003 r. o planowaniu i zagospodarowaniu przestrzennym.
3. We wszystkich sprawach związanych z przetwarzaniem Twoich danych osobowych oraz realizacją przysługujących Ci praw możesz skontaktować się z Inspektorem Ochrony Danych Osobowych kontakt: inspektor@rodo-krp.pl lub listownie na adres Administratora.
4. Pełen zakres informacji na temat przetwarzania danych osobowych znajduje się pod linkiem <https://eurzad.swieciechowa.pl/> oraz w siedzibie Administratora.

Święciechowa, dnia 29 maja 2025 r.

PROTOKÓŁ

z wypełnionych ankiet do projektu miejscowego planu zagospodarowania przestrzennego dla części obrębu geodezyjnego Święciechowa w rejonie węzła drogi ekspresowej – S5

Protokół sporządzony w dniu 29.05.2025 r. w Urzędzie Gminy Święciechowa, przez p. Przemysława Kołodzieja, Inspektora ds. zagospodarowania przestrzennego, na podstawie art. 8i ust. 7 ustawy z dnia 27 marca 2003 r. o planowaniu i zagospodarowaniu przestrzennym (t.j. Dz. U. z 2024 r. poz. 1130 ze zm.).

Na podstawie art. 17 pkt 11 i 13 ustawy z dnia 27 marca 2003 r. o planowaniu i zagospodarowaniu przestrzennym (t.j. Dz. U. z 2024 r. poz. 1130 ze zm.) oraz art. 39 i art. 40, w związku z art. 46 ust. 1 oraz art. 54 ust. 2 ustawy z dnia 3 października 2008 r. o udostępnianiu informacji o środowisku i jego ochronie, udziale społeczeństwa w ochronie środowiska oraz o ocenach oddziaływania na środowisko (t.j. Dz. U. z 2024 r. poz. 1112 ze zm.), w dniach od 23.04.2025 r. do 28.05.2025 r., w ramach przeprowadzonych konsultacji społecznych przez Wójta Gminy Święciechowa zbierano ankiety do projektu planu miejscowego dla części obrębu geodezyjnego Święciechowa w rejonie węzła drogi ekspresowej – S5, wraz z prognozą oddziaływania na środowisko.

- I. Załącznik do protokołu stanowią wyniki ankiet do projektu planu miejscowego, wraz z prognozą oddziaływania na środowisko.
- II. Liczba złożonych ankiet: **1**
- III. Uwaga została złożona przez:

1) Osobę ankietowaną nr 1

Uwagi z wypełnionej ankiety: **projekt oceniono pozytywnie**

Sposób rozpatrzenia: **nie złożono uwag do projektu planu oraz prognozy oddziaływania na środowisko, w związku z czym nie było konieczności ich rozpatrzenia**

Protokół sporządzono w 3 egzemplarzach, z przeznaczeniem:

1. dla Wójta Gminy Święciechowa
2. do dokumentacji prac planistycznej
3. do publicznego wglądu

Protokół zawiera 2 ponumerowane strony.

Święciechowa, 29.05.2025 r.

inż. Przemysław Kołodziej
inspektor

(podpis osoby sporządzającej protokół)

WÓJT

mgr Mikołaj Kościński

(podpis Wójta Gminy Święciechowa)

W związku z obowiązkiem, o którym mowa w art. 13 ust. 1 i 2 Rozporządzenia nr 2016/679 informuję, że:

1. Administratorem Twoich danych osobowych jest Wójt Gminy Świąciechowa.
2. Będziemy przetwarzać Twoje dane osobowe w ramach sporządzania miejscowego planu zagospodarowania przestrzennego na podstawie ustawy z dnia 27 marca 2003 r. o planowaniu i zagospodarowaniu przestrzennym.
3. We wszystkich sprawach związanych z przetwarzaniem Twoich danych osobowych oraz realizacją przysługujących Ci praw możesz skontaktować się z Inspektorem Ochrony Danych Osobowych kontakt: inspektor@rodo-krp.pl lub listownie na adres Administratora.
4. Pełen zakres informacji na temat przetwarzania danych osobowych znajduje się pod linkiem <https://eurzad.swieciechowa.pl/> oraz w siedzibie Administratora.

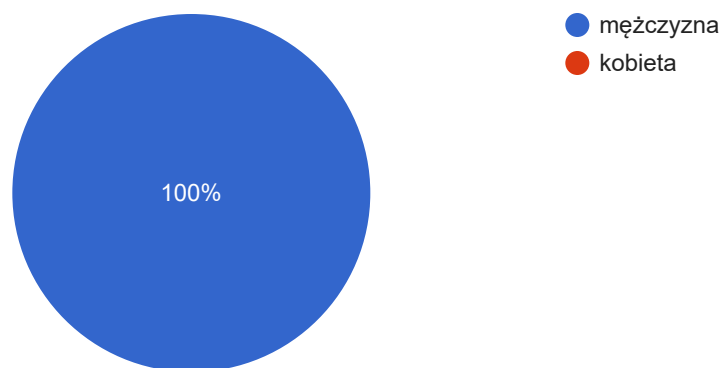
ANKIETA - w ramach konsultacji społecznych projektu miejscowego planu zagospodarowania przestrzennego dla części obrębu geodezyjnego Świąciechowa w rejonie węzła drogi ekspresowej – S5, wraz z prognozą oddziaływania na środowisko

1 odpowiedź

płeć

 [Kopiuj](#)

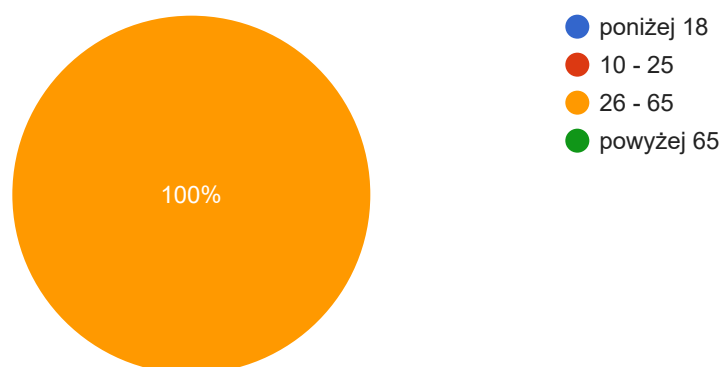
1 odpowiedź



Wiek

 [Kopiuj](#)

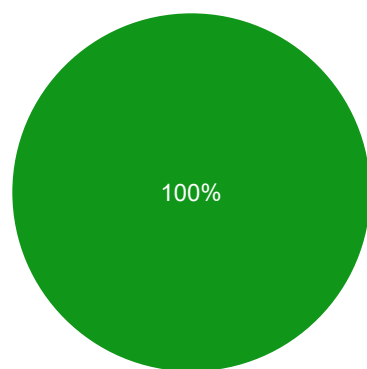
1 odpowiedź



Wykształcenie

 Kopiuj

1 odpowiedź

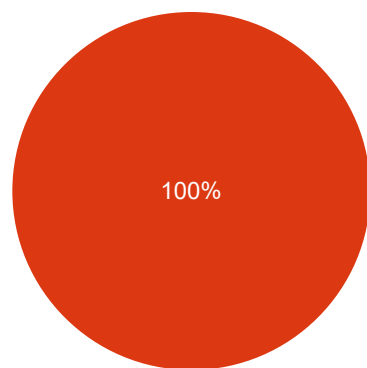


- podstawowe
- zasadnicze zawodowe
- średnie
- licencjat/inżynierskie
- wyższe magisterskie

Sytuacja zawodowa

 Kopiuj

1 odpowiedź



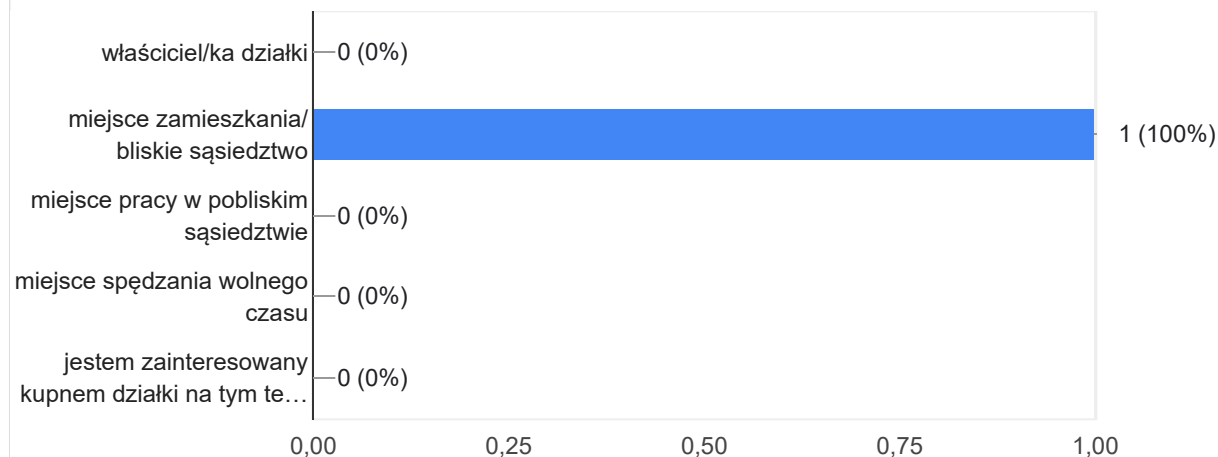
- uczę się lub studiuje
- praca stała
- praca dorywcza
- urlop macierzyński lub wychowawczy
- jestem emerytem/ką lub rencistką/ką
- nie pracuję



Jaki jest Pani/Pana związek z obszarem objętym projektem planu?

(możesz zaznaczyć więcej niż jedną odpowiedź)

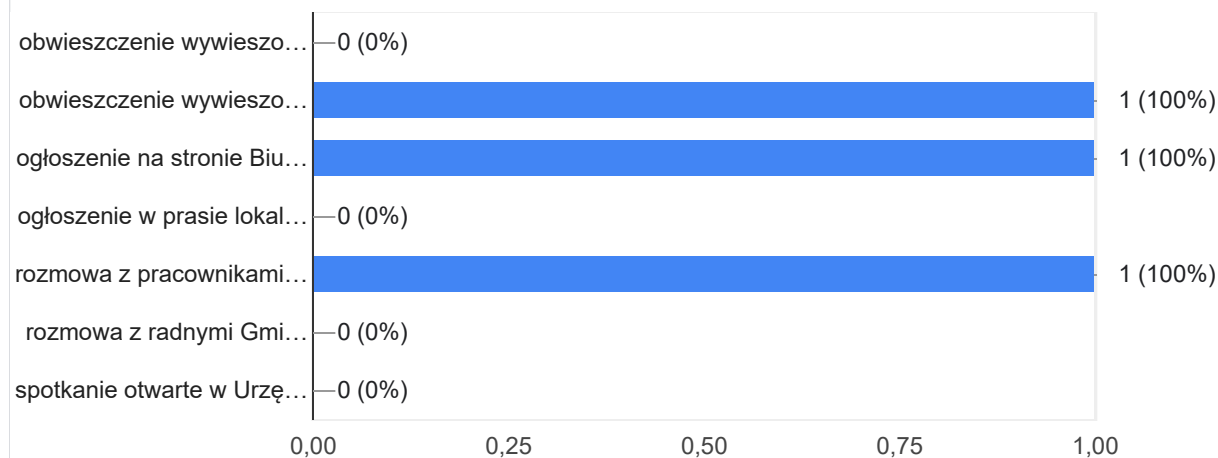
1 odpowiedź



Z jakiego źródła dowiedział/a się Pan/Pani o rozpoczęciu konsultacji społecznych dotyczących projektu planu miejscowego?

(możesz zaznaczyć więcej niż jedną odpowiedź)

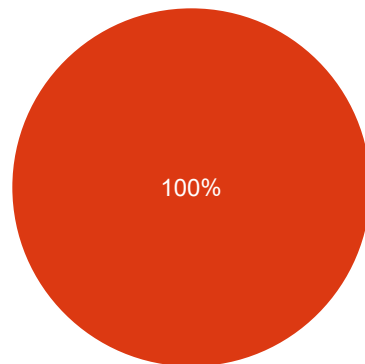
1 odpowiedź





Jak ocenia Pani/Pan istniejące zagospodarowanie obszaru objętego planem?

1 odpowiedź

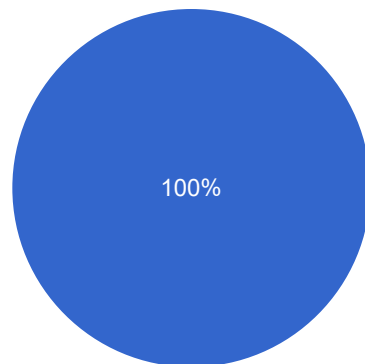


- bardzo dobrze
- dobrze
- średnio
- źle
- bardzo źle
- nie mam zdania



Jak ocenia Pani/Pan zaproponowane rozwiązania zawarte w projekcie planu?

1 odpowiedź

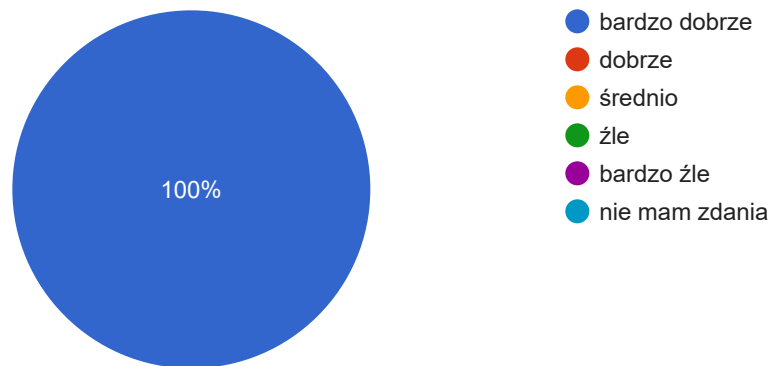


- bardzo dobrze
- dobrze
- średnio
- źle
- bardzo źle
- nie mam zdania



Jak ocenia Pani/Pan prognozę oddziaływania na środowisko dotyczącą projektu planu?

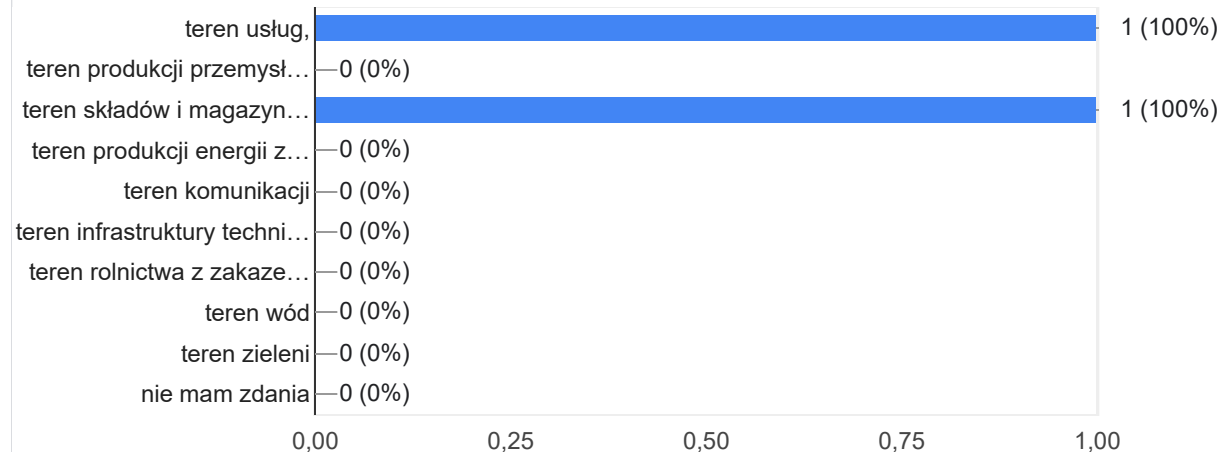
1 odpowiedź



Jakie przeznaczenie terenu chciałaby Pani/chciałby Pan wprowadzić do projektu planu?

(możesz zaznaczyć więcej niż jedną odpowiedź)

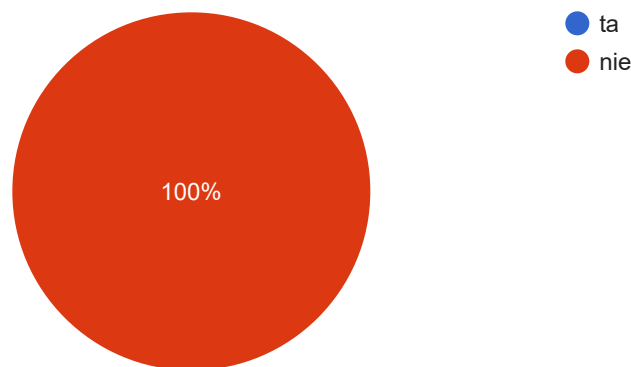
1 odpowiedź





Czy ma Pani/Pan uwagi dotyczące projektu planu miejscowego?

1 odpowiedź



Jeśli zaznaczyła Pani/zaznaczył Pan w poprzednim pytaniu odpowiedź „tak”, proszę poniżej sformułować uwagę dotyczącą projektu planu

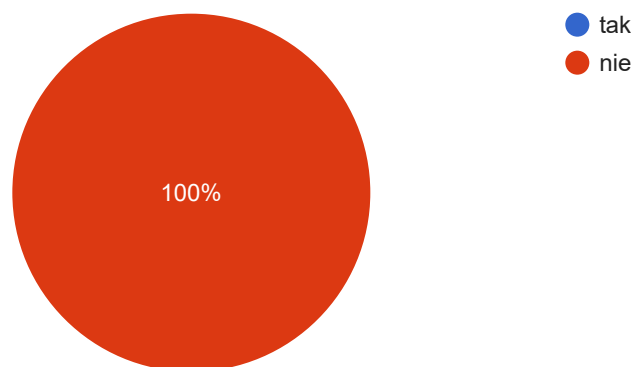
0 odpowiedzi

Na razie nie ma odpowiedzi na to pytanie.



Czy ma Pani/Pan uwagi dotyczące prognozy oddziaływania na środowisko?

1 odpowiedź



Jeśli zaznaczyła Pani/zaznaczył Pan w poprzednim pytaniu odpowiedź „tak”, proszę poniżej sformułować uwagę dotyczącą prognozy

0 odpowiedzi

Na razie nie ma odpowiedzi na to pytanie.

Dziękujemy za uzupełnienie ankiety!

Ta treść nie została utworzona ani zatwierdzona przez Google. - [Warunki korzystania z usługi](#) - [Ochrona danych osobowych](#)

Czy ten formularz wygląda podejrzanie? [Raport](#)

Formularze Google