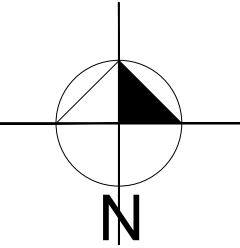
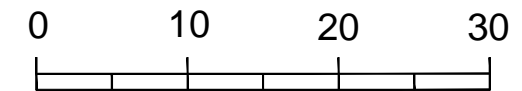


MIEJSCOWY PLAN ZAGOSPODAROWANIA PRZESTRZENNEGO
DLA TERENU POŁOŻONEGO W MIEJSCOWOŚCI PRZYBYSZEWO
SKALA - 1:500

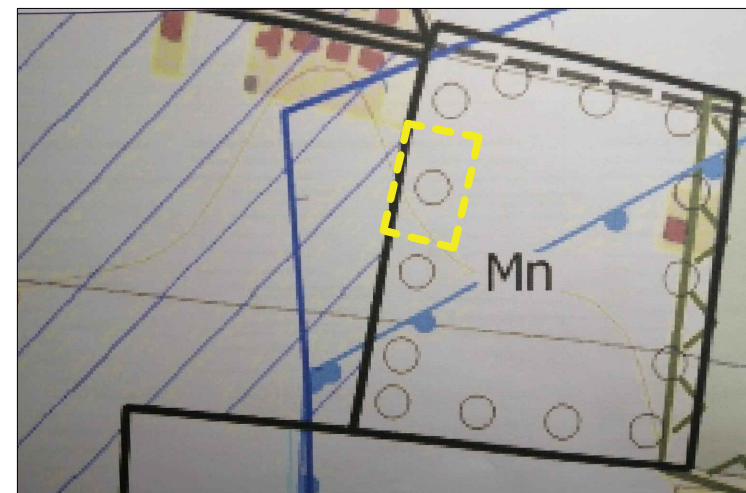


LEGENDA

OBOWIĄZUJĄCE USTALENIA PLANU:

- granica terenu objętego planem, na którym obowiązują ustalenia niniejszej uchwały,
- linie rozgraniczające tereny o różnym przeznaczeniu i różnych zasadach zagospodrowania
- △ △ nieprzekraczalne linie zabudowy,
- ▲ ▲ obowiązujące linie zabudowy,
- MN tereny zabudowy mieszkaniowej jednorodzinnej,
- KDW teren drogi wewnętrznej,
- strefa "W" ochrony konserwatorskiej zewidencjonowanych stanowisk archeologicznych.

FRAGMENT STUDIUM UWARUNKWAŃ I KIERUNKÓW
ZAGOSPODAROWANIA PRZESTRZENNEGO



LEGENDA:

- Głównie zbiorniki wód podziemnych (GZWP) o udokumentowanych zasobach
- ▤▤▤ Krajowe drogi migracji rozprzestrzeniania i wymiany genetycznej organizmów żywych
- Strefa ochronna - teren ochrony pośredniej ujęcia wody "Przybyszewo-Strzyżewice"
- Mn Tereny zainwestowane - mieszkaniowe jednorodzinne

ZESPÓŁ PROJEKTOWY
mgr inż. arch. JERZY BOLANOWSKI UPR. NR 1418/94
mgr MARIA DOBRÓN
mgr MAREK KAMINSKI
ROK 2020

Załącznik nr 1 do Uchwały nr.....
Rady Gminy Święciechowa z dnia.....