

Budowa oświetlenia drogowego w ul. Granicznej w Przybyszewie

PROJEKT ZAGOSPODAROWANIA TERENU

1

Adres inwestycji:

m. Przybyszewo, gm. Świąciechowa,
pow. leszczyński, woj. wielkopolskie,
dz. nr ew. 453, 666 ob. ew. 0008 Przybyszewo,
j. ew. 301305_2 Świąciechowa

**Kategoria obiektu
budowlanego:**

XXVI

Inwestor:

Gmina Świąciechowa
ul. Ułańska 4
64-115 Świąciechowa

Zespół projektowy:

imię i nazwisko:	branża:	uprawnienia:	podpis:
mgr inż. Jerzy Woźniak	elektryczna projektant	877/86/Lo WKP/IE/5719/01 spec. inst. inż.	
inż. Kazimierz Pawlicki	elektryczna sprawdzający	820/86/Lo WKP/IE/3807/01 spec. inst. inż.	
mgr inż. Jacek Krajewski	elektryczna asystent		

25.02.2022r.

Spis treści

Strona tytułowa	str.	1
Spis treści	str.	2
Część opisowa	str.	3-5
Oświadczenie projektanta i sprawdzającego	str.	6-7
Uprawnienia i przynależność do izby	str.	8-11
 Część rysunkowa		
Rysunek nr 1.1 – Projekt zagospodarowania terenu	str.	12

CZĘŚĆ OPISOWA PROJEKTU ZAGOSPODAROWANIA TERENU.

1) określenie przedmiotu zamierzenia budowlanego, a w przypadku zamierzenia budowlanego obejmującego więcej niż jeden obiekt budowlany – zakres całego zamierzenia;

Przedmiotem inwestycji jest budowa instalacji oświetlenia drogowego w ul. Granicznej w Przybyszewie. Projektowane linie oświetleniowe wykonane zostaną jako kablowe i przebiegać będą w granicach działek jak podano na stronie tytułowej.

2) określenie istniejącego stanu zagospodarowania działki lub terenu, w tym informację o obiektach budowlanych przeznaczonych do rozbiórki;

Obszar inwestycji obejmuje działki nr ewid. (jak na stronie tytułowej). Działki te stanowią teren drogi publicznej, nieutwardzonej. Na terenie objętych opracowaniem działki znajduje się podziemna infrastruktura techniczna (sieci elektroenergetyczne nn, wodociągowa, kanalizacyjna, telekomunikacyjna).

3) projektowane zagospodarowanie działki lub terenu, w tym:

a) urządzenia budowlane związane z obiektami budowlanymi,

Zaprojektowano słupy wraz z oprawami oświetlenia drogowego.

b) sposób odprowadzania lub oczyszczania ścieków,

Nie dotyczy.

c) układ komunikacyjny,

Nie dotyczy.

d) sposób dostępu do drogi publicznej,

Nie dotyczy.

e) parametry techniczne sieci i urządzeń uzbrojenia terenu,

Napięcie zasilania	3x230V/400V
Częstotliwość robocza	50 Hz
Moc zainstalowana (część projektowana)	0,205 kW
Moc zapotrzebowana (część projektowana)	0,205kW
Prąd obliczeniowy (część projektowana)	0,32 A
Zabezpieczenia obwodów	istn.
Projektowany kabel	YAKY4x25mm2
Wysokość słupów (część nadziemna)	8,0m
Długość sieci	194,0m

f) ukształtowanie terenu i układ zieleni, w zakresie niezbędnym do uzupełnienia części rysunkowej projektu zagospodarowania działki lub terenu;

Nie dotyczy.

4) zestawienie:

a) powierzchni zabudowy projektowanych i istniejących obiektów budowlanych, przy czym powierzchnię zabudowy budynku pomniejsza się o powierzchnię części zewnętrznych budynku, takich jak: tarasy naziemne i podparte słupami, gzymsy oraz balkony,

Nie dotyczy.

b) powierzchni dróg, parkingów, placów i chodników,

Nie dotyczy.

c) powierzchni biologicznie czynnej,

Nie dotyczy.

d) powierzchni innych części terenu, niezbędnych do sprawdzenia zgodności z ustaleniami miejscowego planu zagospodarowania przestrzennego, a w przypadku jego braku z decyzją o warunkach zabudowy i zagospodarowania terenu albo uchwałą o ustaleniu lokalizacji inwestycji mieszkaniowej lub inwestycji towarzyszących;

Nie dotyczy.

5) informacje i dane:

a) o rodzaju ograniczeń lub zakazów w zabudowie i zagospodarowaniu tego terenu wynikających z aktów prawa miejscowego lub decyzji o warunkach zabudowy i zagospodarowania terenu, jeżeli są wymagane,

Dla terenu objętego opracowaniem istnieje plan miejscowy zagospodarowania przestrzennego Uchwała XXV/174/2005 z dnia 24.11.2005r.

b) czy działka lub teren, na którym jest projektowany obiekt budowlany, są wpisane do rejestru zabytków lub gminnej ewidencji zabytków lub czy zamierzenie budowlane lokalizowane jest na obszarze objętym ochroną konserwatorską,

Dla terenu objętego opracowaniem wydano opinie WUOZ w Lesznie nr Le-WA.5153.1301.2.2022 z dnia 14.04.2022, urząd uzgodnił planowaną inwestycję bez uwag.

Prowadzone prace ziemne, w przypadku znalezienia artefaktów, powinny się odbywać pod nadzorem archeologa. W myśl art. 32. ust. 1 ustawy o ochronie i opiece nad zabytkami – t. j. Dz.U. z dn. 28.11.2018r. poz 2187 – kto w trakcie prowadzenia robót budowlanych lub ziemnych odkrył przedmiot, co do którego istnieje przypuszczenie, iż jest on zabytkiem, jest zobowiązany:

- wstrzymać wszelkie roboty mogące uszkodzić lub zniszczyć odkryty przedmiot,
- zabezpieczyć, przy użyciu dostępnych środków, ten przedmiot i miejsce jego odkrycia,

- niezwłocznie zawiadomić o tym właściwego wojewódzkiego konserwatora zabytków, a jeśli nie jest to możliwe, właściwego wójta (burmistrza, prezydenta miasta).

c) określające wpływ eksploatacji górniczej na działkę lub teren zamierzenia budowlanego – jeśli zamierzenie budowlane znajduje się w granicach terenu górniczego,

Nie dotyczy.

d) o charakterze, cechach istniejących i przewidywanych zagrożeń dla środowiska oraz higieny i zdrowia użytkowników projektowanych obiektów budowlanych i ich otoczenia w zakresie zgodnym z przepisami odrębnymi;

Projektowana inwestycja w żaden sposób nie spowoduje zagrożenia oraz zanieczyszczenia środowiska i krajobrazu. Planowana budowa nie naruszy równowagi przyrodniczej oraz nie utrudnia prowadzenia racjonalnej gospodarki zasobami środowiska.

6) dane dotyczące warunków ochrony przeciwpożarowej, w szczególności o drogach pożarowych oraz przeciwpożarowym zaopatrzeniu w wodę, wraz z ich parametrami technicznymi;

Nie dotyczy.

7) inne niezbędne dane wynikające ze specyfiki, charakteru i stopnia skomplikowania obiektu budowlanego lub robót budowlanych;

Nie dotyczy.

8) informację o obszarze oddziaływania obiektu.

Projektowane sieci obejmować będą działki nr ewid. jak na stronie tytułowej. Obszar oddziaływania projektowanego obiektu zamyka się w granicach działki, na których projektowana jest inwestycja i nie zmienia zagospodarowania działek sąsiednich.

Podstawa prawna:

- warunki techniczne dz. u z 2015r. Poz. 1422,
- prawo budowlane dz. u. z 2016r. Poz. 290,

Opracował

mgr inż. Jerzy Woźniak
nr upr. 877/86/Lo
spec. inst.-inż.

Leszno, 25.02.2022 r.

OŚWIADCZENIE

projektanta o sporządzeniu projektu zagospodarowania terenu
zgodnie z obowiązującymi przepisami oraz zasadami wiedzy technicznej

Ja niżej podpisany: **Jerzy Woźniak**

oświadczam, że projekt opracowany dla

**Gmina Świąciechowa
ul. Ułańska 4
64-115 Świąciechowa**

dotyczący:

Budowa oświetlenia drogowego w ul. Granicznej w Przybyszewie

został opracowany zgodnie z obowiązującymi przepisami oraz zasadami wiedzy
technicznej

Świadomy odpowiedzialności karnej za podanie w niniejszym oświadczeniu
nieprawdy, zgodnie z art. 233 Kodeksu karnego, potwierdzam własnoręcznym
podpisem prawdziwość danych zamieszczonych powyżej.

mgr inż. Jerzy Woźniak
nr upr. 877/86/Lo
spec. inst.-inż.

.....
(projektant)

Leszno, 25.02.2022 r.

OŚWIADCZENIE

sprawdzającego o sporządzeniu projektu zagospodarowania terenu zgodnie z obowiązującymi przepisami oraz zasadami wiedzy technicznej

Ja niżej podpisany: **Kazimierz Pawlicki**

oświadczam, że projekt opracowany dla

**Gmina Świąciechowa
ul. Ułańska 4
64-115 Świąciechowa**

dotyczący:

Budowa oświetlenia drogowego w ul. Granicznej w Przybyszewie

został opracowany zgodnie z obowiązującymi przepisami oraz zasadami wiedzy technicznej

Świadomy odpowiedzialności karnej za podanie w niniejszym oświadczeniu nieprawdy, zgodnie z art. 233 Kodeksu karnego, potwierdzam własnoręcznym podpisem prawdziwość danych zamieszczonych powyżej.

inż. Kazimierz Pawlicki
nr upr. 820/86/Lo
spec. inst.-inż.

.....
(sprawdzający)

PROJEKT ZAGOSPODAROWANIA TERENU

URZĄD WOJEWÓDZKI
w Lesznie
WYDZIAŁ
Planowania Przestrzennego
Urbanistyki, Architektury
i Nadzoru Budowlanego
Nr ewid. 877/86/Lo



Leszno, dnia 08. 10. 19 86 r.

**DECYZJA O STWIERDZENIU PRZYGOTOWANIA ZAWODOWEGO
do pełnienia samodzielnych funkcji technicznych w budownictwie**

Na podstawie § 2 ust. 1 pkt. 1, § 5 ust. 1, § 7 i § 13 ust. 1 pkt. 4 lit. - d -

rozporządzenie Ministra Gospodarki Terenowej i Ochrony Środowiska z dnia 20 lutego 1975 r.

w sprawie samodzielnych funkcji technicznych w budownictwie (Dz. U. Nr 8, poz. 46) stwierdza

się, że: Obywatel(ka) JERZY WOŹNIAK

(imię i nazwisko)

magister inżynier elektryk

(tytuł naukowy — zawodowy)

urodzony(a) dnia 17 marca 19 58 r. w Lesznie

posiada przygotowanie zawodowe upoważniające do wykonywania samodzielnych funkcji

--- projektanta oraz kierownika budowy i robót ---

(rodzaj funkcji)

w specjalności instalacyjno — inżynierskiej

(rodzaj specjalności techniczno-budowlanej)

w zakresie instalacji elektrycznych

(specjalizacja zawodowa)

W.A. Kr. 184-84 r. MA-BUA/14 22.000 szt.

DN-14 11-84 22.000

Obywatel(ka) JERZY WOŹNIAK jest upoważniony(a) do:

(imię i nazwisko)

- 1/ sporządzania projektów instalacji elektrycznych ,
- 2/ kierowania, nadzorowania i kontrolowania budowy i robót, kierowania i kontrolowania wytwarzania konstrukcyjnych elementów instalacji oraz oceniania i badania stanu technicznego w zakresie instalacji elektrycznych.

Otrzymuje:

1/ Ob. Jerzy Woźniak
Leszno ul. Pułaskiego 2a

2/ a/a

Gł. Architekt Wojewódzki


inż. arch. Waldemar Makowski

MC/MC



m. p.

(podpis i pieczęć)



Zaświadczenie

o numerze weryfikacyjnym:

WKP-NVG-FIQ-HSR *

Pan Jerzy Woźniak o numerze ewidencyjnym WKP/IE/5729/01

adres zamieszkania ul. Francuska 61, 64-100 Leszno

jest członkiem Wielkopolskiej Okręgowej Izby Inżynierów Budownictwa i posiada wymagane ubezpieczenie od odpowiedzialności cywilnej.

Niniejsze zaświadczenie jest ważne od 2022-01-01 do 2022-12-31.

Zaświadczenie zostało wygenerowane elektronicznie i opatrzone bezpiecznym podpisem elektronicznym weryfikowanym przy pomocy ważnego kwalifikowanego certyfikatu w dniu 2021-12-07 roku przez:

Jerzy Stroński, Przewodniczący Rady Wielkopolskiej Okręgowej Izby Inżynierów Budownictwa.

(Zgodnie art. 5 ust 2 ustawy z dnia 18 września 2001 r. o podpisie elektronicznym (Dz. U. 2001 Nr 130 poz. 1450) dane w postaci elektronicznej opatrzone bezpiecznym podpisem elektronicznym weryfikowanym przy pomocy ważnego kwalifikowanego certyfikatu są równoważne pod względem skutków prawnych dokumentom opatrzonym podpisami własnoręcznymi.)

* Weryfikację poprawności danych w niniejszym zaświadczeniu można sprawdzić za pomocą numeru weryfikacyjnego zaświadczenia na stronie Polskiej Izby Inżynierów Budownictwa www.piib.org.pl lub kontaktując się z biurem właściwej Okręgowej Izby Inżynierów Budownictwa.

- 10 -
PROJEKT ZAGOSPODAROWANIA TERENU

URZĄD WOJEWÓDZKI
w Lesznie
Wydział
Planowania Przestrzennego
Urbanistyki i Architektury
i Nadzoru Budowlanego
Nr ewid. 820/86/10



Leszno, dnia 03.04.1986

DECYZJA O STWIERDZENIU PRZYGOTOWANIA ZAWODOWEGO
do pełnienia samodzielnych funkcji technicznych w budownictwie

Na podstawie § 2 ust. 1 pkt 1 i § 13 ust. 1 pkt 4 lit. d-
rozporządzenie Ministra Gospodarki Terenowej i Ochrony Środowiska z dnia 20 lutego 1975 r.
w sprawie samodzielnych funkcji technicznych w budownictwie (Dz. U. Nr 8, poz. 46) stwierdza
się, że: Obywatel(ka) KAZIMIERZ PAWLICKI
(imię i nazwisko)
inżynier elektryk
(tytuł naukowy - zawodowy)
urodzony(a) dnia 3.11. 1948 r. w Rydzynie
posiada przygotowanie zawodowe upoważniające do wykonywania samodzielnych funkcji
projektanta
(rodzaj funkcji)
w specjalności instalacyjno-inżynieryjnej
(rodzaj specjalności techniczno-budowlanej)
w zakresie instalacji elektrycznych
(specjalizacja zawodowa)

W.A. Kr. 184-84 r. MA-BUA/14 22.000 szt.

DN-14 11-84 22.000

Obywatel(ka) K. KAZIMIERZ PAWLICKI jest upoważniony(a) do

- sporządzania projektów instalacji elektrycznych.

Otrzymuje:

1/Ob. Kazimierz Pawlicki
Rydzyna ul. Słowackiego nr. 6
2/ a/a


MF/MC

Gł. Architekt Wojewódzki

inż. arch. Waldemar Makowski



(podpis i pieczęć)



Zaświadczenie

o numerze weryfikacyjnym:

WKP-17K-9VX-WNB *

Pan Kazimierz Pawlicki o numerze ewidencyjnym WKP/IE/3807/01
adres zamieszkania ul. Kurpińskiego 4, 64-130 Rydzyna
jest członkiem Wielkopolskiej Okręgowej Izby Inżynierów Budownictwa i posiada wymagane
ubezpieczenie od odpowiedzialności cywilnej.
Niniejsze zaświadczenie jest ważne od 2022-01-01 do 2022-12-31.

Zaświadczenie zostało wygenerowane elektronicznie i opatrzone bezpiecznym podpisem elektronicznym
weryfikowanym przy pomocy ważnego kwalifikowanego certyfikatu w dniu 2021-12-10 roku przez:

Jerzy Stroński, Przewodniczący Rady Wielkopolskiej Okręgowej Izby Inżynierów Budownictwa.

(Zgodnie art. 5 ust 2 ustawy z dnia 18 września 2001 r. o podpisie elektronicznym (Dz. U. 2001 Nr 130 poz. 1450) dane w postaci
elektronicznej opatrzone bezpiecznym podpisem elektronicznym weryfikowanym przy pomocy ważnego kwalifikowanego certyfikatu są
równoważne pod względem skutków prawnych dokumentom opatrzonym podpisami własnoręcznymi.)

* Weryfikację poprawności danych w niniejszym zaświadczeniu można sprawdzić za pomocą numeru weryfikacyjnego zaświadczenia na
stronie Polskiej Izby Inżynierów Budownictwa www.piib.org.pl lub kontaktując się z biurem właściwej Okręgowej Izby Inżynierów
Budownictwa.

Budowa oświetlenia drogowego w ul. Granicznej w Przybyszewie

PROJEKT ARCHITEKTONICZNO-BUDOWLANY

Adres inwestycji:

m. Przybyszewo, gm. Świąciechowa,
pow. leszczyński, woj. wielkopolskie,
dz. nr ew. 453, 666 ob. ew. 0008 Przybyszewo,
j. ew. 301305_2 Świąciechowa

Kategoria obiektu
budowlanego:

XXVI

Inwestor:

Gmina Świąciechowa
ul. Ułańska 4
64-115 Świąciechowa

Zespół projektowy:

imię i nazwisko:	branża:	uprawnienia:	podpis:
mgr inż. Jerzy Woźniak	elektryczna projektant	877/86/Lo WKP/IE/5719/01 spec. inst. inż.	
inż. Kazimierz Pawlicki	elektryczna sprawdzający	820/86/Lo WKP/IE/3807/01 spec. inst. inż.	
mgr inż. Jacek Krajewski	elektryczna asystent		

25.02.2022r.

Spis treści

Strona tytułowa	str.	1
Spis treści	str.	2
Część opisowa	str.	3-6
Oświadczenie projektanta i sprawdzającego	str.	7-8
Część rysunkowa		
Rysunek nr 2.1 – Słup oświetleniowy – powiązanie z podłożem	str.	9

CZĘŚĆ OPISOWA PROJEKTU ARCHITEKTONICZNO-BUDOWLANEGO.

1) rodzaj i kategoria obiektu budowlanego będącego przedmiotem zamierzenia budowlanego.

Sieć elektroenergetyczna do 1kV w zakresie oświetlenia drogowego.

Kategoria obiektu budowlanego XXVI.

2) zamierzony sposób użytkowania oraz program użytkowy obiektu budowlanego.

Oświetlenie drogowe działające zgodnie z nastawami zegara sterującego zainstalowanego w szafce oświetleniowej.

3) układ przestrzenny oraz forma architektoniczna obiektu budowlanego w tym jego wygląd zewnętrzny, uwzględniając charakterystyczne wyroby wykończeniowe i kolorystykę elewacji, a także sposób jego dostosowania do warunków wynikających z wymaganych przepisami szczególnymi pozwoleń, uzgodnień lub opinii innych organów, o których mowa w art. 32 ust. 1 pkt 2 ustawy, lub ustaleń miejscowego planu zagospodarowania przestrzennego, a w przypadku jego braku – z decyzji o warunkach zabudowy i zagospodarowania terenu albo uchwały o ustaleniu lokalizacji inwestycji mieszkaniowej lub inwestycji towarzyszących)

Linie oświetleniowe.

Projektowaną linię oświetleniową wyprowadzić ze słupa I/1/2. Linie prowadzić kablem typu YAKY4x25mm² w rowie kablowym o wymiarach 0,8x0,4m na głębokości 0,7m.

Słup oświetleniowy.

Jako słup oświetleniowy zastosować aluminiowy anodowany, o przekroju kołowym zbieżnym (stożkowym), o średnicy wierzchołka 60mm, o wysokości montażu oprawy – 8,0m, z wysięgnikiem 1,0m, z wnęką słupową o wymiarach min. 95x400mm znajdująca się na wysokości od 500-600mm od gruntu, z pokrywą wnęki słupowej licująca ze słupem (tworzącą jednolitą powierzchnię), ustawiany na fundamencie prefabrykowanym o wysokości min. 1,2m, z dwoma otworami do wprowadzenia kabli.

Oprawa oświetleniowa.

Jako oprawę oświetleniową zastosować oprawy uliczne LED o mocy do 41W, o strumieniu świetlnym oprawy min. 6521lm, temp barwowej 4000K, stopniu szczelności IP66, stopniu odporności mechanicznej IK09, przystosowane do montażu na słupie o średnicy montażu fi60mm, kąt na oprawie 0°. Oprawa z możliwością sterowania strumieniem świetlnym.

4) charakterystyczne parametry obiektu budowlanego.

a) kubatura.

Nie dotyczy.

b) zestawienie powierzchni:

Nie dotyczy.

c) wysokość, długość, szerokość, średnica,

wysokość słupa: 8,0m

długość sieci: 194,0m

d) liczba kondygnacji wiaty:

Nie dotyczy.

e) inne dane niż wskazane w lit. a–d niezbędne do stwierdzenia zgodności usytuowania obiektu z wymaganiami ochrony przeciwpożarowej

Nie dotyczy.

5) opinię geotechniczną oraz informację o sposobie posadowienia obiektu budowlanego.

W związku z Rozporządzeniem Ministra Transportu, Budownictwa i Gospodarki Morskiej z dnia 25.04.2012r. Dz. U. poz. 463, zgodnie z paragrafem 4 ust. 2 pkt. 1 oraz ust. 3 pkt. 1 ppkt c, warunki geotechniczne określa się jako proste, a kategorię geotechniczną jako pierwszą.

6) w przypadku zamierzenia budowlanego dotyczącego budynku – liczbę lokali mieszkalnych i użytkowych.

Nie dotyczy.

7) w przypadku zamierzenia budowlanego dotyczącego budynku mieszkalnego wielorodzinnego – liczbę lokali mieszkalnych dostępnych dla osób niepełnosprawnych, o których mowa w art. 1 Konwencji o prawach osób niepełnosprawnych, sporządzonej w Nowym Jorku dnia 13 grudnia 2006 r. (Dz. U. z 2012 r. poz. 1169 oraz z 2018 r. poz. 1217), w tym osób starszych)

Nie dotyczy.

8) opis zapewnienia niezbędnych warunków do korzystania z obiektów użyteczności publicznej i mieszkaniowego budownictwa wielorodzinnego przez osoby niepełnosprawne o których mowa w art. 1 Konwencji o prawach osób niepełnosprawnych, sporządzonej w Nowym Jorku dnia 13 grudnia 2006 r., w tym osoby starsze

Nie dotyczy.

9) parametry techniczne obiektu budowlanego charakteryzujące wpływ obiektu budowlanego na środowisko i jego wykorzystywanie oraz na zdrowie ludzi i obiekty sąsiednie pod względem.

a) zapotrzebowania i jakości wody oraz ilości, jakości i sposobu odprowadzania ścieków oraz wód opadowych,

Nie dotyczy.

b) emisji zanieczyszczeń gazowych, w tym zapachów, pyłowych i płynnych, z podaniem ich rodzaju, ilości i zasięgu rozprzestrzeniania się,

Nie dotyczy.

c) rodzaju i ilości wytwarzanych odpadów,

Nie dotyczy.

d) właściwości akustycznych oraz emisji drgań, a także promieniowania, w szczególności jonizującego, pola elektro- magnetycznego i innych zakłóceń, z podaniem odpowiednich parametrów tych czynników i zasięgu ich rozprzestrzeniania się,

Nie dotyczy.

e) wpływu obiektu budowlanego na istniejący drzewostan, powierzchnię ziemi, w tym glebę, wody powierzchniowe i podziemne – *uwzględniając, że przyjęte w projekcie budowlanym rozwiązania przestrzenne, funkcjonalne i techniczne powinny wykazywać ograniczenie lub eliminację wpływu obiektu budowlanego na środowisko przyrodnicze, zdrowie ludzi i inne obiekty budowlane, zgodnie z odrębnymi przepisami*

Projektowana inwestycja w żaden sposób nie spowoduje zagrożenia oraz zanieczyszczenia środowiska i krajobrazu. Planowana budowa nie naruszy równowagi przyrodniczej oraz nie utrudnia prowadzenia racjonalnej gospodarki zasobami środowiska.

10) w przypadku zamierzenia budowlanego dotyczącego budynku – analizę technicznych, środowiskowych i ekonomicznych możliwości realizacji wysoce wydajnych systemów alternatywnych zaopatrzenia w energię i ciepło, w tym zdecentralizowanych systemów dostawy energii opartych na energii ze źródeł odnawialnych, kogenerację, ogrzewanie lub chłodzenie lokalne lub blokowe w szczególności *gdy opiera się całkowicie lub częściowo na energii z odnawialnych źródeł energii, o których mowa w art. 2 pkt 22 ustawy z dnia 20 lutego 2015 r. o odnawialnych źródłach energii (Dz. U. z 2020 r. poz. 261, 284, 568, 695, 1086 i 1503), oraz pompy ciepła, określającą*

Nie dotyczy.

a) oszacowanie rocznego zapotrzebowania na energię użytkową do ogrzewania, wentylacji, przygotowania ciepłej wody użytkowej,

Nie dotyczy.

b) dostępne nośniki energii,

Energia elektryczna z sieci energetycznej z istniejącego obwodu oświetleniowego.

c) wybór dwóch systemów zaopatrzenia w energię do analizy porównawczej,
– *systemu konwencjonalnego oraz systemu alternatywnego albo*
– *systemu konwencjonalnego oraz systemu hybrydowego, rozumianego jako połączenie systemu konwencjonalnego i alternatywnego)*

Nie dotyczy.

d) obliczenia optymalizacyjno-porównawcze dla wybranych systemów zaopatrzenia w energię,

Nie dotyczy.

e) wyniki analizy porównawczej i wybór systemu zaopatrzenia w energię,

Nie dotyczy.

11) w stosunku do budynku – analizę technicznych i ekonomicznych możliwości wykorzystania urządzeń, które automatycznie regulują temperaturę oddzielnie w poszczególnych pomieszczeniach lub w wyznaczonej strefie ogrzewanej, zgodnie z § 135 ust. 7–10 i § 147 ust. 5–7 rozporządzenia Ministra Infrastruktury z dnia 12 kwietnia 2002 r. w sprawie warunków technicznych, jakim powinny odpowiadać budynki i ich usytuowanie (Dz. U. z 2019 r. poz. 1065 oraz z 2020 r. poz. 1608)

Nie dotyczy.

12) informacje o zasadniczych elementach wyposażenia budowlano-instalacyjnego, zapewniających użytkowanie obiektu budowlanego zgodnie z przeznaczeniem.

Linia kablowa oświetlenia drogowego.

13) dane dotyczące warunków ochrony przeciwpożarowej, stosownie do zakresu projektu.

Nie dotyczy.

Opracował

mgr inż. Jerzy Woźniak
nr upr. 877/86/Lo
spec. inst.-inż.

Leszno, 25.02.2022 r.

OŚWIADCZENIE

projektanta o sporządzeniu projektu architektoniczno-budowlanego zgodnie z obowiązującymi przepisami oraz zasadami wiedzy technicznej

Ja niżej podpisany: **Jerzy Woźniak**

oświadczam, że projekt opracowany dla

**Gmina Świąciechowa
ul. Ułańska 4
64-115 Świąciechowa**

dotyczący:

Budowa oświetlenia drogowego w ul. Granicznej w Przybyszewie

został opracowany zgodnie z obowiązującymi przepisami oraz zasadami wiedzy technicznej

Świadomy odpowiedzialności karnej za podanie w niniejszym oświadczeniu nieprawdy, zgodnie z art. 233 Kodeksu karnego, potwierdzam własnoręcznym podpisem prawdziwość danych zamieszczonych powyżej.

mgr inż. Jerzy Woźniak
nr upr. 877/86/Lo
spec. inst.-inż.

.....
(projektant)

Leszno, 25.02.2022 r.

OŚWIADCZENIE

sprawdzającego o sporządzeniu projektu architektoniczno-budowlanego zgodnie z obowiązującymi przepisami oraz zasadami wiedzy technicznej

Ja niżej podpisany: **Kazimierz Pawlicki**

oświadczam, że projekt opracowany dla

**Gmina Świąciechowa
ul. Ułańska 4
64-115 Świąciechowa**

dotyczący:

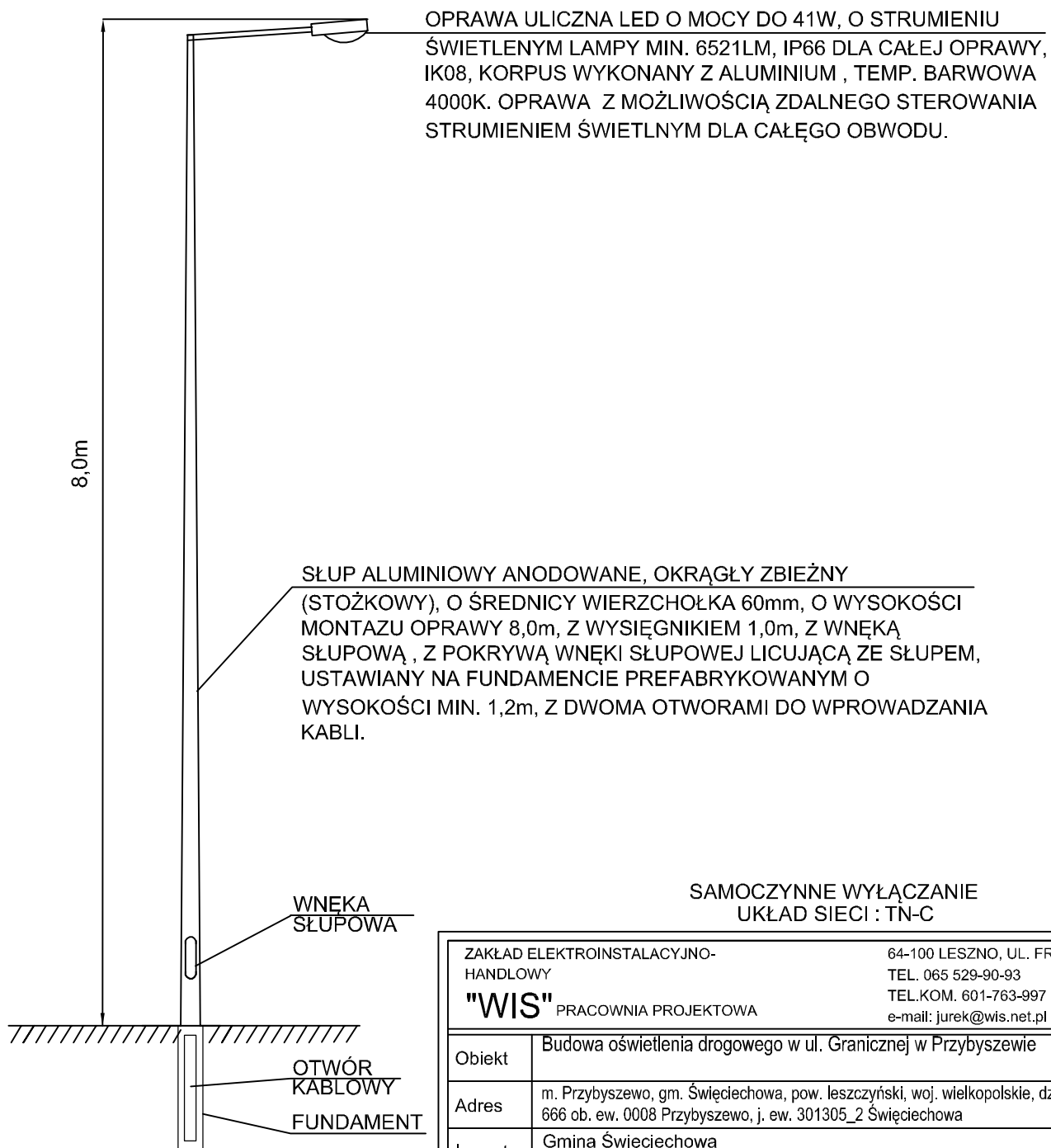
Budowa oświetlenia drogowego w ul. Granicznej w Przybyszewie

został opracowany zgodnie z obowiązującymi przepisami oraz zasadami wiedzy technicznej

Świadomy odpowiedzialności karnej za podanie w niniejszym oświadczeniu nieprawdy, zgodnie z art. 233 Kodeksu karnego, potwierdzam własnoręcznym podpisem prawdziwość danych zamieszczonych powyżej.

inż. Kazimierz Pawlicki
nr upr. 820/86/Lo
spec. inst.-inż.

.....
(sprawdzający)



ZAKŁAD ELEKTROINSTALACYJNO-HANDLOWY		64-100 LESZNO, UL. FRANCUSKA 61		
TEL. 065 529-90-93				
TEL.KOM. 601-763-997				
e-mail: jurek@wis.net.pl				
"WIS" PRACOWNIA PROJEKTOWA				
Obiekt	Budowa oświetlenia drogowego w ul. Granicznej w Przybyszewie			
Adres	m. Przybyszewo, gm. Święciechowa, pow. leszczyński, woj. wielkopolskie, dz. nr ew. 453, 666 ob. ew. 0008 Przybyszewo, j. ew. 301305_2 Święciechowa			
Inwestor	Gmina Święciechowa ul. Ułańska 4, 64-115 Święciechowa			
Treść rysunku	Słup oświetleniowy - powiązanie z podłożem	Data	Skala	Nr. rysunku
		25.02.2022	1:50	2.1
Branża	elektryczna			
Projektant	mgr inż. Jerzy Woźniak	upr. 877/86/Lo WKP/IE/5729/01 spec. inst.-inż.		
Sprawdzający	inż. Kazimierz Pawlicki	upr. 820/86/Lo WKP/IE/3807/01 spec. inst.-inż.		
Asystent:	mgr inż. Jacek Krajewski			

Budowa oświetlenia drogowego w ul. Granicznej w Przybyszewie

ZAŁĄCZNIKI

Adres inwestycji:

m. Przybyszewo, gm. Święciechowa,
pow. leszczyński, woj. wielkopolskie,
dz. nr ew. 453, 666 ob. ew. 0008 Przybyszewo,
j. ew. 301305_2 Święciechowa

Kategoria obiektu
budowlanego:

XXVI

Inwestor:

Gmina Święciechowa
ul. Ułańska 4
64-115 Święciechowa

Zespół projektowy:

imię i nazwisko:	branża:	uprawnienia:	podpis:
mgr inż. Jerzy Woźniak	elektryczna projektant	877/86/Lo WKP/IE/5719/01 spec. inst. inż.	
inż. Kazimierz Pawlicki	elektryczna sprawdzający	820/86/Lo WKP/IE/3807/01 spec. inst. inż.	
mgr inż. Jacek Krajewski	elektryczna asystent		

25.02.2022r.

Spis treści

Strona tytułowa	str.	1
Spis treści	str.	2
Plan BIOZ	str.	3-5
Opinia WUOZ w Lesznie nr Le-WA.5183.1301.2.2022 z dnia 14.04.2022r.	str.	6-7
Uzgodnienie Gmina Świąciechowa nr ZP.7230.45.2022 z dnia 05.05.2022r.	str.	8-9
Protokół z narady koordynacyjnej nr GN.III.6630.251.2022 z dnia 30.05.2022r.	str.	10-11

INFORMACJA DOTYCZĄCA BEZPIECZEŃSTWA I OCHRONY ZDROWIA

NAZWA OBIEKTU BUDOWLANEGO:

Budowa oświetlenia drogowego w ul. Granicznej w Przybyszewie

ADRES OBIEKTU BUDOWLANEGO:

m. Przybyszewo, gm. Świąciechowa, pow. leszczyński, woj.
wielkopolskie, dz. nr ew. 453, 666 ob. ew. 0008 Przybyszewo, j.
ew. 301305_2 Świąciechowa

INWESTOR:

Gmina Świąciechowa
ul. Ułańska 4
64-115 Świąciechowa

PROJEKTANT:

mgr inż. Jerzy Woźniak
upr. proj. nr 877/86/Lo

Leszno, 25.02.2022 r.

CZĘŚĆ OPISOWA – BRANŻA ELEKTRYCZNA

Informacja dotycząca bezpieczeństwa i ochrony zdrowia w zakresie zamierzenia budowlanego pn. Budowa oświetlenia drogowego w ul. Granicznej w Przybyszewie

I. Zakres robót instalacyjnych branży elektrycznej dla całego zamierzenia budowlanego oraz kolejność realizacji :

1. Roboty przygotowawcze :

- szczegółowe zapoznanie się z projektem
- wizja lokalna w terenie
- wyznaczenie tras instalacji elektrycznych
- wyznaczenie miejsca na składowanie materiałów
- zwiezenie materiału
- zawiadomienie inspektora nadzoru o przystąpieniu do robót elektrycznych.

2. Roboty montażowe:

- wykopy kablowe,
- układanie kabli,
- montaż szafki oświetleniowej,
- montaż słupów i opraw,
- wykonanie połączeń instalacji,
- wykonanie pomiarów elektrycznych,
- regulacja i uruchomienie urządzeń,
- odbiór techniczny,
- wykonanie dokumentacji powykonawczej.

II Wykaz istniejących obiektów budowlanych:

Na terenie przewidywanym do budowy linii kablowej występuje następująca infrastruktura naziemna i podziemna:

- sieć elektroenergetyczna kablowa nn,
- sieć wodociągowa,
- sieć kanalizacyjna,

III Wskazanie elementów zagospodarowania działki lub terenu, które mogą stwarzać zagrożenia bezpieczeństwa i zdrowia ludzi:

Elementy stwarzające zagrożenie:

- roboty prowadzone w pasie drogowym związane z prowadzeniem wykopów pod linię kablową

IV Wskazanie, dotyczące przewidywanych zagrożeń występujących podczas realizacji robót elektrycznych, określające skalę i rodzaje zagrożeń oraz miejsce i czas wystąpienia:

- zagrożenie przy robotach związanych z demontażem instalacji elektrycznych,

- zagrożenie przy robotach związanych z montażem instalacji silno i słabo prądowych,
- zagrożenie przy robotach związanych z uruchomieniem instalacji,
- zagrożenie przy robotach na wysokości,
- zagrożenie przy robotach prowadzonych w trakcie wykonywania prac równoległych przez pozostałe branże
- zagrożenia dotyczące pracowników budowy oraz użytkowników pasa drogowego przy czynnym ruchu drogowym przez czas prowadzenia robót

VI Wskazanie sposobu prowadzenia instruktażu pracowników przed przystąpieniem do realizacji robót szczególnie niebezpiecznych:

- przed przystąpieniem do wykonywania robót instalacyjnych każdy pracownik winien być przeszkolony w zakresie BHP
- przed rozpoczęciem robót należy zapoznać się szczegółowo z dokumentacją budowlaną, zwracając uwagę na warunki wydane w uzgodnieniach i technologii zachowując wytyczne wykonawstwa i odbioru robót
- całość prac instalacyjnych należy wykonać zgodnie z "Warunkami technicznymi wykonania i odbioru robót budowlano-montażowych cz. II Instalacje sanitarne i przemysłowe, przepisami BHP i p.poż. oraz warunkami zawartymi w rozporządzeniach
- w trakcie wykonywania robót należy zachować wszelkie wymogi bhp, dotyczące robót ziemnych i pracy na wysokości ok. 3,5 m nad posadzką, a przede wszystkim:
- bezwzględnie należy dostosować się do uwag i zaleceń zawartych w uzgodnieniach
- stosować wyroby i rozwiązania dopuszczone do stosowania w budownictwie.
- obsługiwać sprzęt budowlany i elektryczny zgodnie z przepisami BHP.

VI Środki techniczne i organizacyjne zapobiegające niebezpieczeństwu wynikającemu z planowanej inwestycji w strefach szczególnego zagrożenia zdrowia lub ich sąsiedztwie:

- odpowiednie oznakowanie i zabezpieczenie robót w czasie prowadzenia robót,
- prowadzenie robót wg obowiązujących przepisów BHP,
- przestrzeganie postanowień zawartych w planie BIOZ sporządzonego przez kierownika budowy,
- zabezpieczenie stałej łączności i stałego dozoru osobowego dla nadzoru nad robotami budowlanymi od strony wykonawcy w celu szybkiego reagowania na zakłócenia w robotach budowlanych, zakłócenia ruchu drogowego na odcinku robót, usuwanie kolizji, zagrożeń w zakresie BHP pożaru awarii, itp

Kierownik budowy zobowiązany jest sporządzić plan BIOZ

Opracował

mgr inż. Jerzy Woźniak
nr upr. 877/86/Lo
spec. inst.-inż.

**Wojewódzki Urząd Ochrony Zabytków
w Poznaniu
Delegatura w Lesznie
Pl. Komeńskiego 6, 64-100 Leszno
Le-WA.5152.1301.2.2022**

Leszno, 14 kwietnia 2022 r.

**Gmina Świąciechowa
Ul. Ulańska 4
64-115 Świąciechowa
Adres do korespondencji:
Zakład
Elektroinstalacyjno-
Handlowy „WIS”
Ul. Unii Europejskiej 3
64-100 Leszno**

W odpowiedzi na pismo z dnia 23.03.2022 r., data wpływu do Wojewódzkiego Urzędu Ochrony Zabytków w Poznaniu Delegatura w Lesznie 24.03.2022 r., nie wnoszę zastrzeżeń do inwestycji polegającej na budowie oświetlenia drogowego na dz. nr ewid. 453, 666 w miejscowości Przybyszewo, gm. Świąciechowa, pow. leszczyński, woj. wielkopolskie.

Jednocześnie Wielkopolski Wojewódzki Konserwator Zabytków przypomina, że w przypadku natrafienia w trakcie prowadzenia robót ziemnych na przedmiot, co do którego istnieje przypuszczenie, iż jest on zabytkiem, jest obowiązany zgodnie z art. 32 ust. 1 ustawy o ochronie i opiece nad zabytkami: „1) wstrzymać wszelkie roboty mogące uszkodzić lub zniszczyć odkryty przedmiot; 2) zabezpieczyć przy użyciu, dostępnych środków, ten przedmiot i miejsce jego odkrycia; 3) niezwłocznie zawiadomić o tym właściwego konserwatora zabytków, a jeśli nie jest to możliwe, właściwego wójta [...]”.

Z up. Wielkopolskiego Wojewódzkiego
Konserwatora Zabytków
mgr Paulina Grądyś
Kierownik Delegatury w Lesznie

Załączniki:

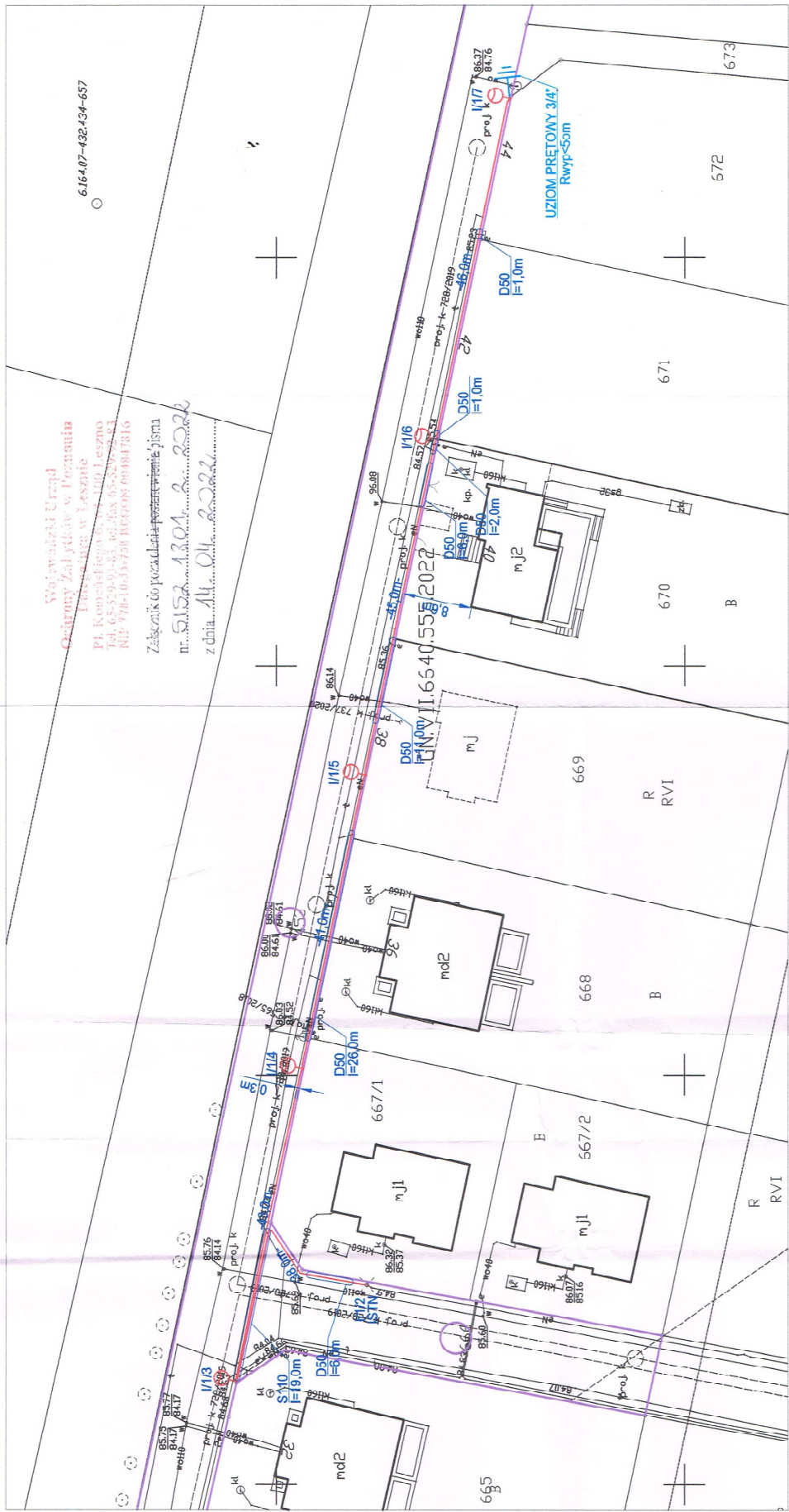
1. Informacja o prywatności
2. Projekt zagospodarowania terenu – mapa w skali 1:500

Otrzymują:

1. Adresat
2. a/a KS

Sprawę prowadzi inspektor ds. ochrony zabytków Kinga Szumańska, Leszno tel. 65 5299383/18

Administratorem Pani/Pana danych osobowych jest Wielkopolski Wojewódzki Konserwator Zabytków. Dalsze informacje dotyczące ochrony Pani/Pana danych osobowych znajdują się na stronie WWW pod adresem: <http://poznan.wuoz.gov.pl/ochrona-danych-osobowych->



Wojewódzki Urząd
Ochrony Zabytków w Poznaniu
Instytut w Lesznie
Pl. Komuny Robotniczej 100.1 cz.2
Tel. 65 559 01 55, 65 559 02 83
NIP 776-033-726 REGON 004847316

Załącznik do pozwolenia postawienia pisma
nr. 5152.13.01.2.2022
z dnia 14.04.2022

6164 07-432 434-657

WYKOPY WYKONYWAĆ KOPARKĄ, Z ŁYŻKĄ O SZEROKOŚCI DO 40cm. W MIEJSCACH ZAGĘSZCZENIA UZBROJENIA PODZIEMNEGO WYKONAC WYKOPY PRÓBNE. OBWÓD OŚWIETLENIOWY W ZIEMI UKŁADAĆ KABELEM YAKY4x25mm² W RÓWIE KABLOWYM 0.8x0.4m NA GŁĘBOKOŚCI 0.7m. KABELE NA CAŁEJ DŁUGOŚCI PROWADZIĆ W RURZE. STOSOWAĆ RURY OCHRONNE WYKONANE Z PCV KARBOWANE DWUŚCIEŃNE O ŚREDNICY 50mm.

LEGENDA :
OPRAWA ULICZNA LED O MOCY DO 41W, O STRUMIENIU ŚWIETLENYM LAMPY MIN. 552lm, IP66 DLA CAŁEJ OPRAWY, IK08, KORPUS WYKONANY Z ALUMINIUM, TEMP. BARWOWA 4000K. OPRAWA Z MOŻLIWOŚCIĄ ZDALNEGO STEROWANIA STRUMIENIEM ŚWIETLNYM DLA CAŁEGO OBWODU
SŁUP STALOWY OCYNKOWANY, OKRĄGŁY ZBIĘŻNY (STOŻKOWY), O ŚREDNICY WIERZCHOŁKA 60mm, O WYSOKOŚCI MONTAŻU OPRAWY 8cm, Z WYSIEGNIKIEM 1,0m, Z WNEKĄ SŁUPOWĄ, Z POKRYWĄ WNEKI SŁUPOWEJ LICUJĄCĄ ZE SŁUPEM, USTAWIANY NA FUNDAMENCIE PREFABRYKOWANYM O WYSOKOŚCI MIN. 1,2m, Z DWOMA OTWORAMI DO WPROWADZANIA KABLI.

GRANICA DZIAŁEK OBJĘTYCH
OPRACOWANIEM
PROJ. LINIA KABLOWA
KABEL TYPU YAKY4x25mm²

SAMOCZYNNNE WYŁĄCZANIE
UKŁAD SIECI TN-C

ZAKŁAD ELEKTROINSTALACYJNO- HANDLOWY "WIS" PRACOWNIA PROJEKTOWA 64-110 LESZNO, UL. FRANCISKA 61 TEL. 065 529-90-99 TEL. KONT. 601-763-987 e-mail: jurek@wis.net.pl				64-110 LESZNO, UL. FRANCISKA 61 TEL. 065 529-90-99 TEL. KONT. 601-763-987 e-mail: jurek@wis.net.pl			
Obiekt				Bucowa oświetlenia drogowego w ul. Granicznej w Przybyłowsku			
Adres				m. Przybyłowski, gm. Świeciechowa, pow. leszczyński, woj. wielkopolskie, dz. nr ew. 453, 666 ob. ew. 0018 Przybyłowski, j. ew. 301305_2 Świeciechowa			
Inwestor				Gmina Świeciechowa ul. Dąbska 4, 64-115 Świeciechowa			
Treść rysunku				Projekt zagospodarowania terenu - trasa linii oświetleniowej			
Branża				elektrotechniczna			
Projektant				mgr inż. Jerzy Wozniak			
Asystent:				mgr inż. Jacek Krajewski			
Sprawdzający				inż. Kazimierz Pawlicki			
Data				25.02.2022		Nr. rysunku 1.1	
Skala				1:500			
Projektant				mgr inż. Jerzy Wozniak		mgr inż. Jacek Krajewski	
Asystent:				mgr inż. Jacek Krajewski		inż. Kazimierz Pawlicki	
Sprawdzający				inż. Kazimierz Pawlicki		inż. Jacek Krajewski	



GMINA ŚWIECIECHOWA

URZĄD GMINY W ŚWIECIECHOWIE

ul. Ułańska 4, 64-115 Święciechowa
Tel. 65 5333510, Fax 65 5299548, e-mail: urządgminy@swieciechowa.pl
www.swieciechowa.pl, www.bip.swieciechowa.pl

ZP.7230.45.2022

Święciechowa, 5.05.2022 r.

**Zakład Elektroinstalacyjno -Handlowy
„WIS”
ul. Francuska 61
64-100 Leszno**


Odpowiadając na wniosek z dnia 23.03.2022 r., w sprawie uzgodnienia lokalizacji projektowanej linii kablowej oświetlenia ulicznego w obr. Przybyszewo, tut. urząd wyraża zgodę (uzgadnia pozytywnie) na wykonanie ww. prac w zakresie dróg wewnętrznych: ul. Granicznej (dz. nr ewid. 453) i ul. Świerkowej (dz. nr ewid. 666) w obr. Przybyszewo, stanowiących własność Gminy Święciechowa, zgodnie z załączonym do niniejszego uzgodnienia planem zagospodarowania terenu.

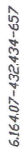
Jako właściciel ww. nieruchomości, Gmina Święciechowa wyraża zgodę wnioskodawcy, do dysponowania ww. nieruchomościami na cele budowlane.

Inwestorem zadania będzie **Gmina Święciechowa**.



Załącznik 1:

1. Plan zagospodarowania terenu – 1 egz.

WOJT

mgr inż. Marek Lorych



**SAMOCZYNNE WYŁĄCZANIE
UKŁAD SIECI: TN-C**

ZAKŁAD ELEKTROINSTALACYJNO- HANDLOWY "WIS" PRACOWNIA PROJEKTOWA		94-100 LESZNO, UL. FRANKUSKA 61 TEL. 065 52590-83 TEL. KOM. 861-765-597 e-mail: jurek@wis.net.pl	
Objekt	Budowa oświetlenia drogowego w ul. Granicznej w Przybyławiu		
Adres	m. Przybyławo, gm. Świeciechowa, pow. leszczyński, woj. wielkopolskie, dz. nr ew. 453, 665 00, ew. 0018 Przybyławo, 1 aw. 301305.2 Świeciechowa		
Investor	Gmina Świeciechowa ul. Łaskarska 4, 94-115 Świeciechowa		
Treść rysunku	Projekt zagospodarowania terenu - trasa linii oświetleniowej		
Branta	elektryczna	Data	25.02.2022 15:00
Projektant	mgr inż. Jerzy Wozniak	Skala	1:1
Asystent:	mgr inż. Jacek Kąjowski		
Sprawdzający	inż. Kazimierz Pawliś		
		urr. 87/06/LO WKP/II/3307/01 spec. inst-iz.	
		urr. 820/06/LO WKP/II/3307/01 spec. inst-iz.	

WYKOPY WYKONYWAĆ KOPARKĄ, Z ŁYŻKĄ O SZEROKOŚCI DO 40cm W MIEJSCACH ZAGĘSZCZENIA UZBROJENIA PODZIEMNEGO WYKONAC WYKOPY PROBNE. OBWÓD OŚWIETLENIOWY W ZIEMI UKŁADAĆ KABELEM YAKY4x25mm² W RÓWIE KABLOWYM O 8x0,4m NA GŁĘBOKOŚCI 0,7m. KABELE NA CAŁĄ DŁUGOŚĆ PROWADZIĆ W RURZE. STOSOWAĆ RURY OCHRONNE WYKONANE Z PCV KARBOWANE DWUŚCIENNE O ŚREDNICY 50mm.

LEGENDA:

 OPRAWA ULICZNA LED O MOCY DO 41W, O STRUMIENIU ŚWIETLENYM LAMPY MIN. 6521LM, IP66 DLA CAŁEJ OPRAWY, IK08, KORPUS WYKONANY Z ALUMINIUM, TEMP.

BARWOWA 4000K. OPRAWA Z MOŻLIWOŚCIĄ ZDALNEGO STEROWANIA STRUMIENIEM

ŚWIETLNYM DLA CAŁEGO OBWODU.

SKŁUP STALOWY OCYNKOWANY, OKRĄGŁY ZBIĘŻNY (STOŻKOWY O ŚRĘDNICY

WIERZCHOŁKA 60mm, O WYSOKOŚCI MONTAŻU OPRAWY 8,0m, Z WYSIĘGNIKIEM 1,0m, Z WNEKA SŁUPOWA, Z POKRYWĄ WNEKI SŁUPOWEJ LICZĄCĄ ZE SŁUPEM,

USTAWIANY NA FUNDAMENCIE PREFABRYKOWANYM O WYSOKOŚCI MIN. 1,2m, Z

DWOMA OTWORAMI DO WPROWADZANIA KABLI.

GRANICA DZIAŁEK OBJĘTYCH

OPRACOWANIEM

PROJ. LINIA KABLOWA

inż. Przemysław Kłodziej
inspektor

GRINA ŚWIĘCICHOWA
64-115 ŚWIĘCICHOWA
ul. Ulańska 4

Leszno, dn. 30.05.2022 r.

STAROSTA LESZCZYŃSKI

Znak sprawy: GN.III.6630.251.2022

ODPIS
PROTOKOŁU Z NARADY KOORDYNACYJNEJ
zakończonych w dniu 30.05.2022 r.
w sprawie usytuowania projektowanej sieci uzbrojenia terenu

Przedmiot narady:	Linia kablowa nN oświetlenia ulicznego.
Lokalizacja:	Święciechowa Przybyszewo, dz.: 453, 666
Wnioskodawca:	WOŹNIAK JERZY ul. Francuska 61, 64-100 Leszno
Inwestor:	GMINA ŚWIĘCIECHOWA ul. Ułańska 4, 64-115 Święciechowa
Projektant:	JERZY WOŹNIAK Inne upr.: budowlane: 1325/89/Lo; budowlane: 877/86/Lo; budowlane: w/25/89/Lo
Przewodniczący:	ALEKSANDRA JANKOWSKA - Główny Specjalista
Miejsce narady:	Starostwo Powiatowe w Lesznie Wydz. GKKiGN
Sposób przeprowadzenia narady:	częściowo stacjonarny, częściowo elektroniczny
Data wpływu:	16.05.2022 r.

PODSUMOWANIE NARADY

Projekt przedłożony na naradę koordynacyjną został uzgodniony pozytywnie z uwagami przez jej uczestników.

W wyniku narady koordynacyjnej projekt został wniesiony do bazy GESUT powiatu.

Stanowisko Przewodniczącego:

- brak uwag.

Na obszarze uzgodnienia znajdują się następujące punkty osnowy geodezyjnej: 6.164.07-1138.

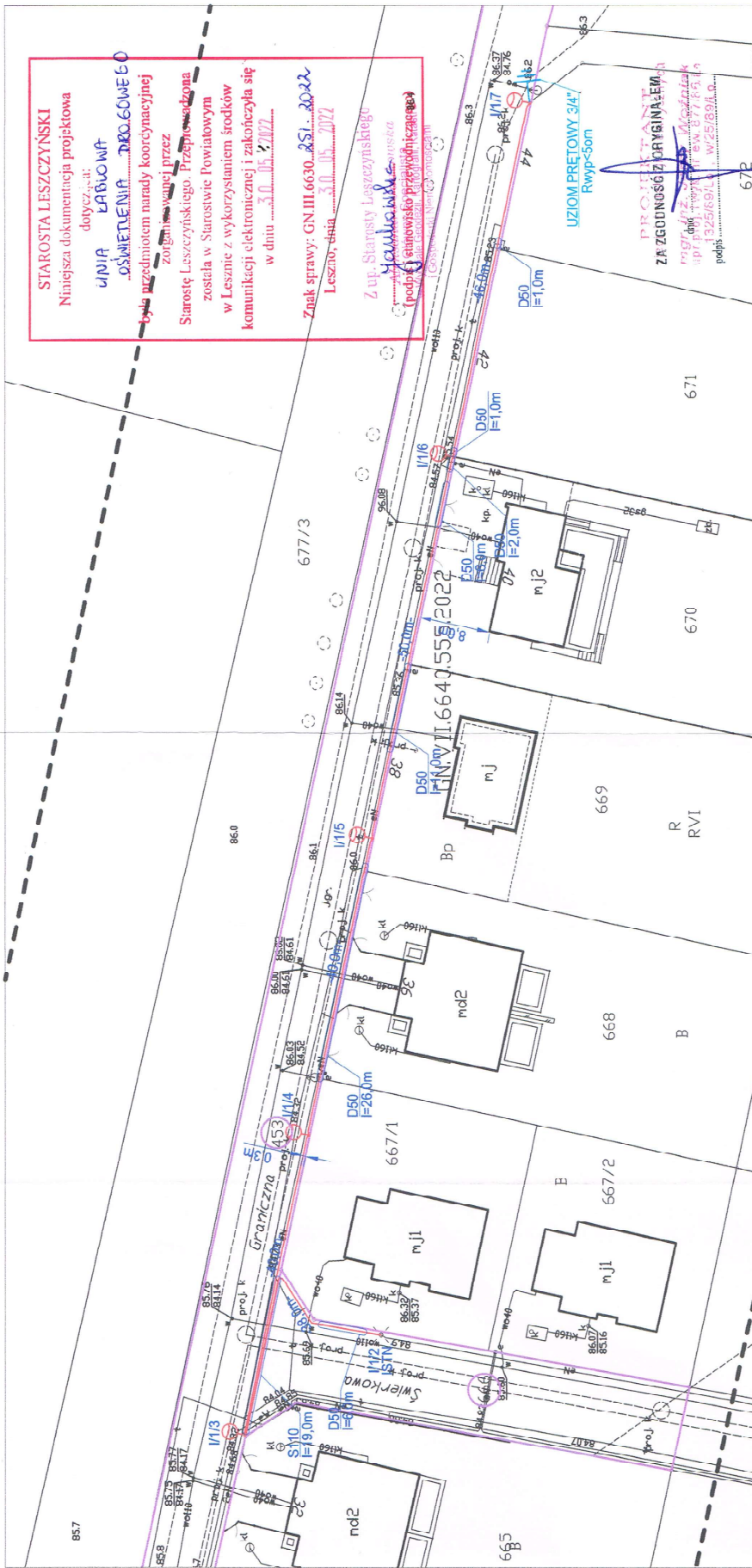
Lista uczestników narady koordynacyjnej wraz z uwagami

Lp.	Nazwa instytucji Sposób uczestnictwa	Stanowisko Uwagi	Imię i nazwisko uczestnika
1	ENEA Operator Sp. z o.o. ZDE RD Leszno	Brak.	-przedstawiciel nie brał udziału
2	MPWiK Sp. z o.o. w Lesznie elektroniczny	Zgodnie z treścią e-maila z dnia 26.05.2022: "GN.III.6630.251.2022 – skrzyżowanie z ist. siecią kanalizacji sanitarnej – grawitacyjną i rurociągiem tłocznym".	-Pani Katarzyna Wojciechowska

Dokument wygenerował(a): Aleksandra Jankowska, dn. 31-05-2022 11:12:44

Jeżeli dokument jest wystawiony elektronicznie, to nie wymaga podpisu analogowego ani pieczęci, lecz wymaga podpisu elektronicznego.

Uwaga: podpis elektroniczny jest niewidoczny – można go zweryfikować tylko odpowiednim programem



MAPA DO CELÓW PROJEKTOWYCH

Oznaczenie karekteryfznej zgłoszenia pracy	GN/1/664/0.555.2022
Nazwa firmy	Przypyszawo
Jednostka swiadczenia	Swiadceniowa
Caro swiadczenia	Przypyszawo
Stado mazy	1500
Godo mazy	6.894.0710.4.4
Uwaga wsrodzeonych	2020/6
Oznaczenie granic osazon, ktorych przezmienien aktualizacji	PL-ENF270074H
Informacja o subwencjach grantowych mazych wplyw na zagospodarowanie gruntow zielonych w granicach projektowania (mazy)	nie badano
Data opracowania mazy	2022.03.23
Opracowanie budowlane na mazole wiodukST	

BIURO USŁUG
GEODEZYJNO-KARTOGRAFICZNYCH
Inż. Jacek Kotadziej
ul. Jana Dekana 6e, 64-100 Legnica
tel. 698-114-25-08 REGON 300393398
NIP 698-114-25-08

Nazwa / imię / nazwisko wykonawcy:

Pediatric study reports on autism / Autism

Podsumowaniem, że niniejszy dokument został opracowany w wyniku prac geodezyjnych i kartograficznych, których rezultaty zostaną opublikowane technicznie, pryncypalnie zwrócić należy.

[illegible]

inż. JACEK KOŁODZIEJ

Young

[illegible]

**SAMOCZYNNNE WYLĄCZANIE
UKŁAD SIECI : TN-C**

ZAKŁAD ELEKTROINSTALACYJNO- HANDLOWY		94-100 LESZNO, UL. FRANCUSKA 61 TEL. 065 529490-93 TEL KOM. 601-765-697 e-mail: iurek@gwa.nie.pl	
"WIS" PRACOWNIA PROJEKTOWA			
Objekt	Budowa oświetlenia drogowego w ul. Granicznej przy Bylszewia		
Adres	m. Przybylszów, gm. Świeciechowa pow. leszczyński, woj. wielkopolskie, dz. nr ew. 453, 665 ob. ew. 00183 Przybylszów, 1 sw. 301305_2 Świeciechowa		
Investor	Gmina Świeciechowa ul. Ułaniska 4, 94-115 Świeciechowa		
Temat rysunku	Projekt zagospodarowania terenu - trasa linii oświetleniowej		
Skala	1:500		
Data	25.02.2022		
Brzanka	elektryczna		
Projektant	mgr inż. Jerzy Woźniak		
Asyent:	mgr inż. Jacek Krajewski		
Sprawdzający	inż. Kazimierz Pawlicki		
	<div> <div>WPK/17851/L.O</div> <div>WPK/17851/L.O</div> <div>SPEC. INST-17X</div> </div> <div> <div>upr. 820/85/L.O</div> <div>WPK/17851/L.O</div> <div>SPEC. INST-17X</div> </div>		

WYKOPY WYKONYWAĆ KOPARKĄ, Z ŁYŻKĄ O SZEROKOŚCI 40 cm. W MIEJSZCACH ZAGŁĘBIENIA UZBROJENIA PODCIEMNOGO WYKONAĆ WYKOPY PRÓBNE. OBWÓD OŚWIETLIENIOWY W ZIEMI UKŁADAĆ KAB. ELM. YAKY4x25mm2 WYRÓWNIĆ KABLOWYM O 8x0,4m. NA GŁĘBOKOŚCI 0,7m. KABE NA CAŁEJ DŁUGOŚCI PRÓWADZIĆ W RURZE. STOSOWAĆ RURY CHRONIĄCE WYKONANE Z PCV. KAWŁOWANIE WYJŚCIEM O ŚREDNICY 50mm.

LEGENDA:

OPRAWA ULICZNA LED O MOCY DO 41W, O STRUMIENIU ŚWIATŁYMI LAMPY MIN. 6521lm, IP65 DLA CAŁEJ OPRAWY, IK08, KORPUS WYKONANY Z ALUMINIUM, TEMP. BARWOWA 4000K. OPRAWA Z MOŻLIWOŚCIĄ ZDALNEGO STEROWANIA STRUMIENIEM ŚWIATŁYMI DLA CAŁEGO OBWODU, SŁUP STALOWY OŚCINKOWANY, OKRĄGŁY ZBIENNY (STOŻKOWY), O ŚREDNICY WIERZCHOŁA 60mm, O WYSOKOŚCI MONTAŻU OPRAWY 8 cm, Z WYSIEGNIKIEM 1,0m, Z WNEKRA SŁUPOWA, Z POKRYWĄ WNEKI SŁUPOWEJ LICUJĄCĄ ZE SŁUPEM, USTAWIANIA FUNDAMENTACJE PREFABRYKOWANYM O WYSOKOŚCI MIN. 1,2m, Z DWOMA OTWORAMI DO WPROWADZANIA KABLI.

GRANICA DZIAŁEK OBJĘTYCH OPRACOWANIEM

PROJ. LINIA KABLO'WA
KABELI TYPI I YAKV4x25mm²

KABEL TYP U YAKY 4x25mm²

Budowa oświetlenia drogowego w ul. Granicznej w Przybyszewie

PROJEKT TECHNICZNY

1

Adres inwestycji:

m. Przybyszewo, gm. Święciechowa,
pow. leszczyński, woj. wielkopolskie,
dz. nr ew. 453, 666 ob. ew. 0008 Przybyszewo,
j. ew. 301305_2 Święciechowa

**Kategoria obiektu
budowlanego:**

XXVI

Inwestor:

Gmina Święciechowa
ul. Ułańska 4
64-115 Święciechowa

Zespół projektowy:

imię i nazwisko:	branża:	uprawnienia:	podpis:
mgr inż. Jerzy Woźniak	elektryczna projektant	877/86/Lo WKP/IE/5719/01 spec. inst. inż.	
inż. Kazimierz Pawlicki	elektryczna sprawdzający	820/86/Lo WKP/IE/3807/01 spec. inst. inż.	
mgr inż. Jacek Krajewski	elektryczna asystent		

25.02.2022r.

Spis treści

Strona tytułowa	str.	1
Część opisowa projektu technicznego	str.	3-4
Uwagi	str.	5
Obliczenia	str.	6-8
Część rysunkowa		
Rysunek nr 3.1 – Projekt zagospodarowania terenu	str.	9
Rysunek nr 3.2 – Schemat	str.	10
Rysunek nr 3.3 – Słup oświetleniowy powiązanie z podłożem	str.	11
Rysunek nr 3.4 – Szczegóły skrzyżowań i zbliżeń	str.	12

CZĘŚĆ OPISOWA PROJEKTU TECHNICZNEGO.

Dane techniczne podstawowe

Napięcie zasilania	3x230V/400V
Częstotliwość robocza	50 Hz
Moc zainstalowana (część projektowana)	0,205 kW
Moc zapotrzebowana (część projektowana)	0,205kW
Prąd obliczeniowy (część projektowana)	0,32 A
Zabezpieczenia obwodów	istn.
Projektowany kabel	YAKY4x25mm2
Wysokość słupów (część nadziemna)	8,0m
Długość sieci	194,0m

Projektowane prace

Szafka oświetleniowa.

Szafka oświetleniowa istniejąca poza zakresem opracowania. Zasilanie z istniejącego obwodu w ul. Świerkowej.

Linie oświetleniowe.

Projektowaną linię oświetleniową wyprowadzić z istniejącego oświetleniowego w ul. Świerkowej nr I/1/2. Linie prowadzić trasami zaprezentowanymi na rysunku nr 3.1 kablem typu YAKY4x25mm2 w rowie kablowym o wymiarach 0,8x0,4m na głębokości 0,7m. Wykopy prowadzić mechanicznie koparką o szerokości łyżki 40,0cm. Prace ziemne poprzedzić przekopami próbnymi w miejscach narażonych na możliwość uszkodzenia uzbrojenia istniejącego. W miejscach szczególnego zagęszczenia instalacji podziemnych, wykopy wykonać ręcznie. Kabel w wykopie układać na 10 cm podsypce z piasku, a po ułożeniu przysypać go kolejną 10cm warstwą piasku. Resztę wykopu uzupełniać warstwami ziemią rodzimą zagęszczając ją mechanicznie z zachowaniem wymaganych wskaźników zagęszczenia gruntu. Na wysokości 25cm od osi kabla układać folię kablową koloru niebieskiego. Na kablach co 10m a także przy podejściach do słupów i szafek zakładać oznaczniki na których zaznaczyć: „Oświetlenie, typ kabla, nr stacji zasilającej, trasa kabla (początek-koniec danego odcinka), rok budowy”. Trasy kabli oznaczać zgodnie z normą N SEP-E-004.

Na rysunkach podano długości kabli między złączami słupowymi. W miejscach projektowanych słupów, na żwirowej podsypce osadzić fundamenty prefabrykowane, dedykowane do zastosowanych słupów. Fundamenty zabezpieczyć substancją izolującą. Do fundamentu poprzez otwór kablowy wprowadzić projektowane kable. Długość zapasu na podłączenie winna wynosić min. po 1,5m dla kabla zasilającego i odpływowego.

Jako słupy oświetleniowe zastosować słupy aluminiowy anodowany, o przekroju kołowym zbieżnym (stożkowym), o średnicy wierzchołka 60mm, o wysokości montażu oprawy – 8,0m, z wysięgnikiem 1,0m, z wnęką słupową o wymiarach min. 95x400mm znajdująca się na wysokości od 500-600mm od gruntu, z pokrywą wnęki słupowej licująca ze słupem (tworzącą jednolitą powierzchnię), ustawiany na fundamencie prefabrykowanym o wysokości min. 1,2m, z dwoma otworami do wprowadzenia kabli.

Słupy przed montażem na fundamencie wyposażać w przewód zasilający oprawę. Do słupa wciągnąć przewody YDYżo3x2,5mm2 450/750V z zapasem po 1,0m na podłączenie oprawy i złącza słupowego.

Kable wprowadzane w słup rozciąć i zarobić dopiero w jego wnętrzu. Zarobione końcówki wprowadzać do złącz słupowych. Koniecznym jest zastosowanie osłony PVC również na złączu PEN (kolor niebieski). Do złącza PEN doprowadzić prócz przewodów PEN kabli również zielonożółty przewód Cu 16mm² od śruby uziomowej słupa oraz przewód PEN od oprawy. W złączu bezpiecznikowym, dla zabezpieczenia opraw zastosować wkładki topikowe walcowe zwłoczne D01gL 2 A.

Słup końcowy (1/3) uziemić. Zastosować uziom szpilkowy z pręta $\frac{3}{4}$ ". Wymagana wypadkowa rezystancja uziemienia winna wynieść 5,0om. Uziom należy łączyć z konstrukcją słupa bednarką poprzez złącze kontrolne – zalecane połączenie ze śrubą mocującą słup do fundamentu.

Jako oprawy oświetleniowe zastosować oprawy uliczne LED o mocy do 41W, o strumieniu świetlnym oprawy min. 6521lm, temp barwowej 4000K, stopniu szczelności IP66, stopniu odporności mechanicznej IK09, przystosowane do montażu na słupie o średnicy montażu fi60mm, kąt na oprawie 0°. Oprawa z możliwością sterowania strumieniem świetlnym.

Rozmieszczenie latarni, dobór kąta nachylenia oraz mocy opraw dokonano na podstawie najkorzystniejszych wyników obliczeń parametrów oświetleniowych wykonanych programem obliczeniowym z uwzględnieniem istniejących wjazdów na posesję oraz przebiegu infrastruktury podziemnej i naziemnej. Obliczenia zamieszczono w dalszej części opracowania.

W miejscach zbliżeń i skrzyżowań projektowanej linii oświetleniowej z istniejącym uzbrojeniem podziemnym oraz wjazdami na posesję stosować dwuścienne, karbowane rury ochronne o średnicy 50mm wykonane z PCV, oznaczone na rysunku - „D50”. Przy przejściach pod drogami stosować rury ochronne sztywne do ochrony kabli w trudnych warunkach terenowych o średnicy 110mm, oznaczone na rysunku - „S110” na głębokości określonej w uzgodnieniu właściciela terenu (min. 1,2m). W przypadku nawierzchni utwardzonych, przejścia wykonać met. przewiertu lub przepychu zachowując szczególną ostrożność. Dla ochrony kabli istniejących stosować rury dwudzielne PCV fi110, oznaczone na rysunku „A110”.

Po zakończeniu prac teren przywrócić do stanu poprzedniego. Na słupach nanieść w sposób trwały oznaczenia w postaci numeru szafki oświetleniowej oraz kolejnego numeru słupa. Oznaczenia nanieść na wysokości 2,5m od ziemi.

Ochrona od porażen prądem elektrycznym

Jako system ochrony podstawowej od porażen prądem elektrycznym zastosowano izolację części czynnych a jako ochronę dodatkową samoczynne, dostatecznie szybkie wyłączenie.

Opracował

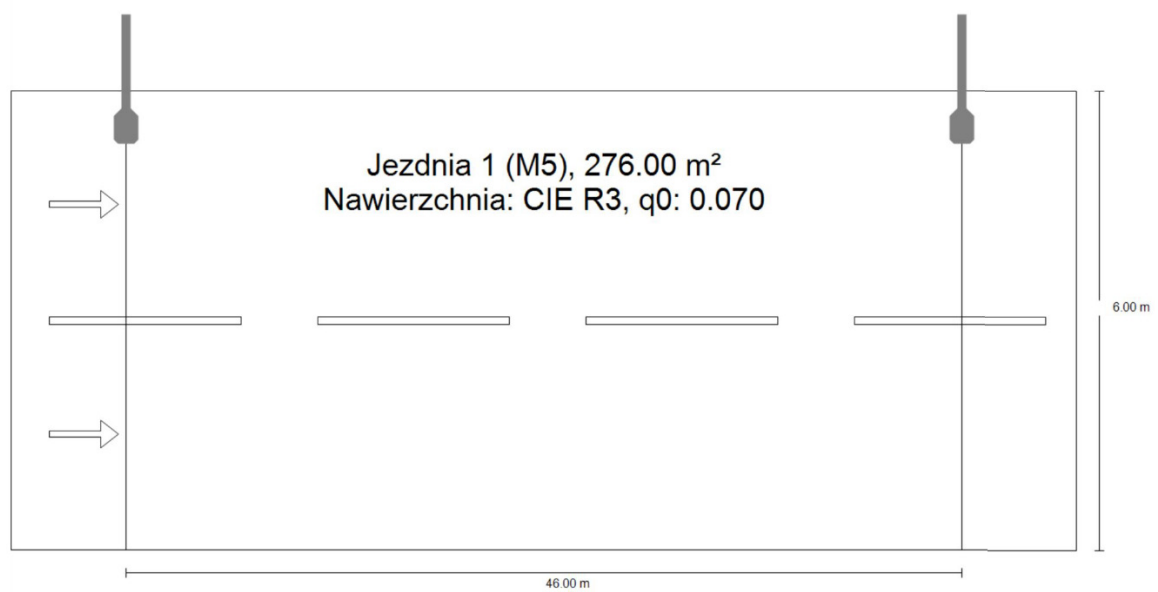
mgr inż. Jerzy Woźniak
nr upr. 877/86/Lo
spec. inst.-inż.

Uwaga

1. Całość prac wykonać zgodnie z niniejszym opracowaniem.
2. Po zakończeniu prac wykonać obowiązujące pomiary energetyczne.
3. Stosować wyłącznie materiały dopuszczone do stosowania na terenie RP.
4. Stosując zamienniki nie można ich zastosować bez przedstawienia certyfikatów i aprobat technicznych potwierdzających ich właściwości techniczne.
5. Zamiana opraw wymaga obliczeń sprawdzających.
6. Projekt chroniony jest prawem autorskim.

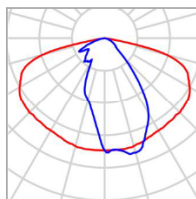
ul. Graniczna Przybyszewo

Podsumowanie (do EN 13201:2015)



ul. Graniczna Przybyszewo

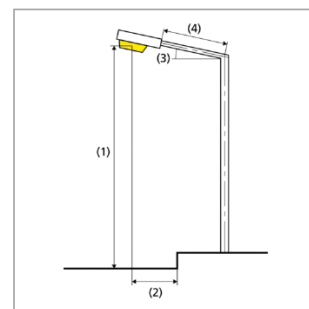
Podsumowanie (do EN 13201:2015)



Producent		P	41.0 W
Nazwa artykułu	/ 5235 / 24 LEDs 550mA NW 740 41W / / 426572	Φ_{Lampa}	6521 lm
		Φ_{Oprawa}	5575 lm
Wyposażenie	1x 24 LEDs 550mA NW 740	η	85.50 %

/ 5235 / 24 LEDs 550mA NW 740 41W / / 426572 (z jednej strony u góry)

Odstęp słupa	46.000 m
(1) Wysokość punktu świetlnego	8.000 m
(2) Nawis punktu świetlnego	0.430 m
(3) Nachylenie wysięgnika	0.0°
(4) Długość wysięgnika	1.000 m
Godziny pracy w ciągu roku	4000 h: 100.0 %, 41.0 W
Zużycie	902.0 W/km
ULR / ULOR	0.00 / 0.00
Maks. natężenia światła	$\geq 70^\circ$: 688 cd/klm
W każdym kierunku tworzącym podany kąt z dolną linią pionową przy zainstalowanym i gotowym do użytku oświetleniu.	$\geq 80^\circ$: 99.3 cd/klm $\geq 90^\circ$: 0.00 cd/klm
Klasa natężenia oświetlenia	G*3
Wartości natężenia światła w [cd/klm] do obliczania klasy natężenia światła odnoszą się do strumienia świetlnego lampy, zgodnie z EN 13201:2015.	
Klasa wskaźnika oślnienia	D.6



ul. Graniczna Przybyszewo

Podsumowanie (do EN 13201:2015)

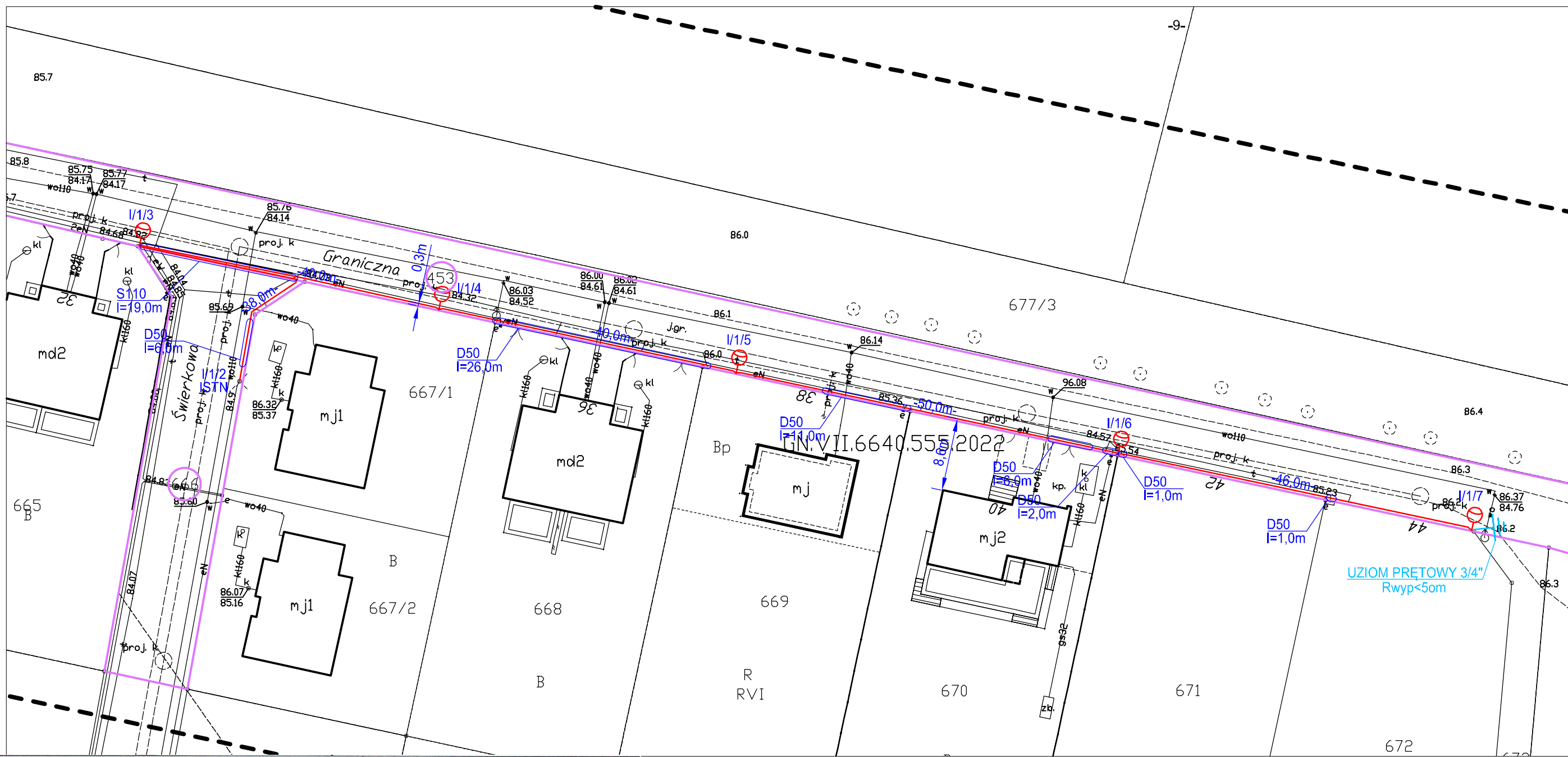
Wyniki dla pól oceny

	Rozmiar	Obliczono	Zad.	Kontrola
Jezdnia 1 (M5)	L _m	0.62 cd/m ²	≥ 0.50 cd/m ²	✓
	U _o	0.42	≥ 0.35	✓
	U _l	0.41	≥ 0.40	✓
	T _l	12 %	≤ 15 %	✓
	R _{EI}	0.38	≥ 0.30	✓

Obliczono współczynnik konserwacji 0.80 dla instalacji.

Wyniki dla wskaźników wydajności energetycznej

	Rozmiar	Obliczono	Zużycie
ul. Graniczna Przybyszewo	D _p	0.016 W/lx*m ²	-
/ 5235 / 24 LEDs 550mA NW 740 41W / / 426572 (z jednej strony u góry)	D _e	0.6 kWh/m ² rok,	164.0 kWh/rok



MAPA DO CELÓW PROJEKTOWYCH

Oznaczenie kancelaryjne zgłoszenia pracy	GN.VII.6640.555.2022
Nazwa miejscowości	Przybyszewo
Jednostka ewidencyjna	Święciechowa
Obwód ewidencyjny	Przybyszewo
Skala mapy	1:500
Godło mapy	6.164.07.10.4.4
Układ współrzędnych	prostokątnych płaskich wysokości
	2000/6 PL-EVRF2007-NH
Oznaczenie granic obszaru, który był przedmiotem aktualizacji	
Informacje o służebnościach gruntowych mających wpływ na zagospodarowanie gruntów zlokalizowanych w granicach projektowanej inwestycji	Nie badano
Data opracowania mapy	2022.03.23
Oznaczenia budynków na mapie według KST	

BIURO USŁUG
GEODEZYJNO-KARTOGRAFICZNYCH
inż. Jacek Kołodziej
ul. Jana Dekana 6e, 64-100 Leszno
NIP 696-114-25-08 REGON 300398358

SPORZĄDZIŁ:
inż. JACEK KOŁODZIEJ
geodeta uprawniony
Uprawnienia nr 12404
64-120 Krzemieniewo, ul. Przemysłowa 20
tel. 065 536 01 17, tel. kom. 0-601 752 957

inż. JACEK KOŁODZIEJ
geodeta uprawniony
Uprawnienia nr 12404
64-120 Krzemieniewo, ul. Przemysłowa 20
tel. 065 536 01 12, tel. kom. 0-601 752 957

Poświadczam, że niniejszy dokument został opracowany w wyniku prac geodezyjnych i kartograficznych, których rezultaty zawiera operat techniczny pozytywnie zweryfikowany.

Jednocześnie informuję, że jestem świadomy odpowiedzialności karnej za złożenie fałszywego oświadczenia.

Organ służby geodezyjnej, który otrzymał zgłoszenie	Starosta Leszczyński
Wykonawca prac geodezyjnych	Biuro Usług Geodezyjno - - Kartograficznych inż. Jacek Kołodziej
Nr oraz data sporządzenia dokumentu zawierającego wynik pozytywnej weryfikacji	GN.VII.6640.555.2022_29229 z dn. 2022.03.25
Imię i nazwisko oraz nr uprawnień zawodowych kierownika prac	Jacek Kołodziej Uprawnienia nr 12404

WYKOPY WYKONYWAĆ KOPARKĄ Z ŁYŻKĄ O SZEROKOŚCI DO 40cm. W MIEJSCACH ZAGĘSZCZENIA UZBROJENIA PODZIEMNEGO WYKONAC WYKOPY PRÓBNE. OBWÓD OŚWIETLENIOWY W ZIEMI UKŁADAĆ KABLEM YAKY4x25mm2 W ROWIE KABLOWYM 0,8x0,4m NA GŁĘBOKOŚCI 0,7m. KABELE NA CAŁEJ DŁUGOŚCI PROWADZIĆ W RURZE. STOSOWAĆ RURY OCHRONNE WYKONANE Z PCV KARBOWANE DWUŚCIENNE O ŚREDNICY 50mm.

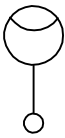
LEGENDA :

OPRAWA ULICZNA LED O MOCY DO 41W, O STRUMIENIU ŚWIETLENYM LAMPY MIN. 6521LM, IP66 DLA CAŁEJ OPRAWY, IK08, KORPUS WYKONANY Z ALUMINIUM , TEMP. BARWOWA 4000K. OPRAWA Z MOŻLIWOŚCIĄ ZDALNEGO STEROWANIA STRUMIENIEM ŚWIETLNYM DLA CAŁEGO OBWODU. SŁUP ALUMINIOWY ANODOWANE, OKRĄGŁY ZBIEŻNY (STOŻKOWY), O ŚREDNICY WIERZCHOŁKA 60mm, O WYSOKOŚCI MONTAŻU OPRAWY 8,0m, Z WYSIĘGNIKIEM 1,0m, Z WNĘKĄ SŁUPOWĄ , Z POKRYWĄ WNĘKI SŁUPOWEJ LICUJĄCĄ ZE SŁUPEM, USTAWIANY NA FUNDAMENCIE PREFABRYKOWANYM O WYSOKOŚCI MIN. 1,2m, Z DWOMA OTWORAMI DO WPROWADZANIA KABLI.

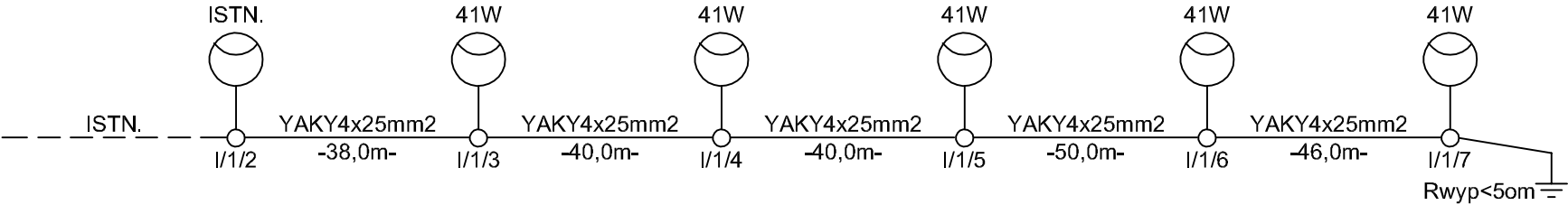
GRANICA DZIAŁEK OBJĘTYCH
OPRACOWANIEM
PROJ. LINIA KABLOWA
KABEL TYPY YAKY4x25mm2

SAMOCZYNNE WYŁĄCZANIE
UKŁAD SIECI : TN-C

ZAKŁAD ELEKTROINSTALACYJNO-HANDLOWY		64-100 LESZNO, UL. FRANCUSKA 61		
"WIS" PRACOWNIA PROJEKTOWA		TEL. 065 529-90-93		
		TEL.KOM. 601-763-997		
		e-mail: jurek@wis.net.pl		
Obiekt	Budowa oświetlenia drogowego w ul. Granicznej w Przybyszewie			
Adres	m. Przybyszewo, gm. Święciechowa, pow. leszczyński, woj. wielkopolskie, dz. nr ew. 453, 666 ob. ew. 0008 Przybyszewo, j. ew. 301305_2 Święciechowa			
Inwestor	Gmina Święciechowa ul. Ułańska 4, 64-115 Święciechowa			
Treść rysunku	Projekt zagospodarowania terenu - trasa linii oświetleniowej	Data	Skala	Nr. rysunku
		25.02.2022	1:500	3.1
Branża	elektryczna			
Projektant	mgr inż. Jerzy Woźniak	upr. 877/86/Lo WKP/IE/5729/01 spec. inst.-inż.		
Asystent:	mgr inż. Jacek Krajewski			
Sprawdzający	inż. Kazimierz Pawlicki	upr. 820/86/Lo WKP/IE/3807/01 spec. inst.-inż.		



OPRAWA ULICZNA LED O MOCY DO 41W, O STRUMIENIU ŚWIETLENYM LAMPY MIN. 6521LM, IP66 DLA CAŁEJ OPRAWY, IK08, KORPUS WYKONANY Z ALUMINIUM , TEMP. BARWOWA 4000K. OPRAWA Z MOŻLIWOŚCIĄ ZDALNEGO STEROWANIA STRUMIENIEM ŚWIETLNYM DLA CAŁĘGO OBWODU. SŁUP ALUMINIOWY ANODOWANE, OKRĄGŁY ZBIEŻNY (STOŻKOWY), O ŚREDNICY WIERZCHOŁKA 60mm, O WYSOKOŚCI MONTAZU OPRAWY 8,0m, Z WYSIĘGNIKIEM 1,0m, Z WNEKĄ SŁUPOWĄ , Z POKRYWĄ WNEKI SŁUPOWEJ LICUJĄCĄ ZE SŁUPEM, USTAWIANY NA FUNDAMENCIE PREFABRYKOWANYM O WYSOKOŚCI MIN. 1,2m, Z DWOMA OTWORAMI DO WPROWADZANIA KABLI.

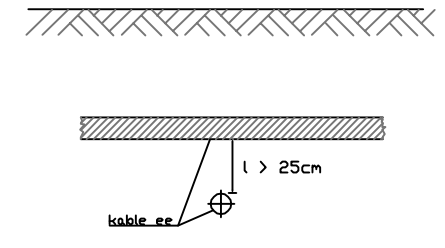


SAMOCZYNNE WYŁĄCZANIE
UKŁAD SIECI : TN-C

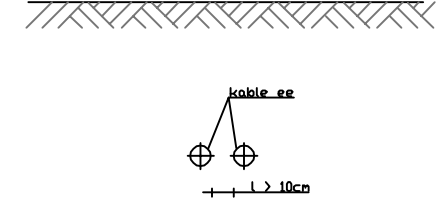
ZAKŁAD ELEKTROINSTALACYJNO- HANDLOWY		64-100 LESZNO, UL. FRANCUSKA 61 TEL. 065 529-90-93 TEL.KOM. 601-763-997 e-mail: jurek@wis.net.pl		
"WIS" PRACOWNIA PROJEKTOWA				
Obiekt	Budowa oświetlenia drogowego w ul. Granicznej w Przybyszewie			
Adres	m. Przybyszewo, gm. Świąciechowa, pow. leszczyński, woj. wielkopolskie, dz. nr ew. 453, 666 ob. ew. 0008 Przybyszewo, j. ew. 301305_2 Świąciechowa			
Inwestor	Gmina Świąciechowa ul. Ułańska 4, 64-115 Świąciechowa			
Treść rysunku	Schemat	Data	Skala	Nr. rysunku
		25.02.2022		3.2
Branża	elektryczna			
Projektant	mgr inż. Jerzy Woźniak	upr. 877/86/Lo WKP/IE/5729/01 spec. inst.-inż.		
Sprawdzający	inż. Kazimierz Pawlicki	upr. 820/86/Lo WKP/IE/3807/01 spec. inst.-inż.		
Asystent:	mgr inż. Jacek Krajewski			

Zbliżenia i skrzyżowania kabli i innych urządzeń podziemnych

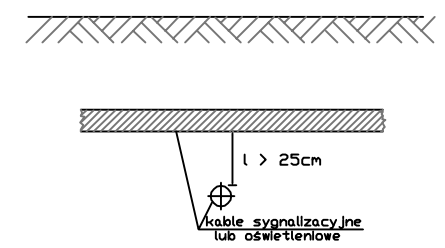
1. Kable ee na napięcie znamionowe sieci do 1kV
a) skrzyżowanie



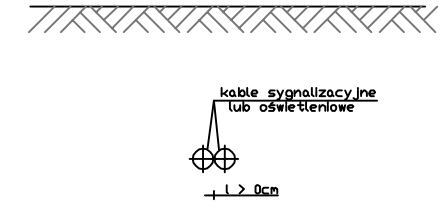
b) zbliżenie



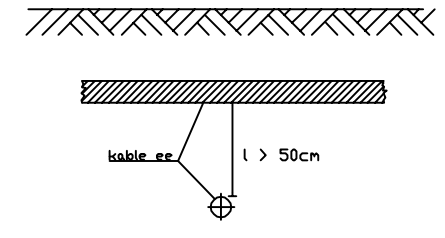
2. Kable sygnalizacyjne i kable przeznaczone do zasilania urządzeń oświetleniowych
a) skrzyżowanie



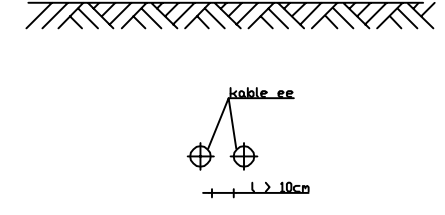
b) zbliżenie



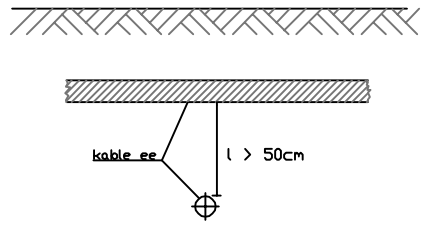
3. Kable ee na napięcie znamionowe sieci do 1kV z kablami ee na napięcie sieci wyższe niż 1kV
a) skrzyżowanie



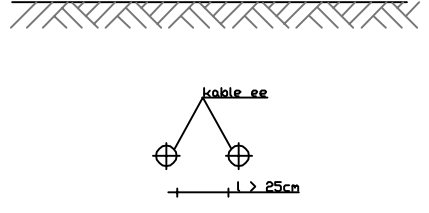
b) zbliżenie



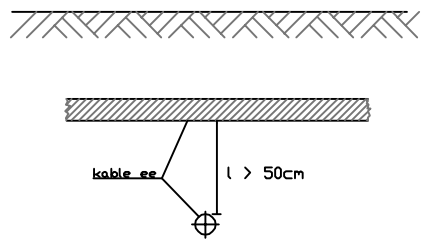
4. Kable ee na napięcie znamionowe sieci wyższe niż 10kV z kablami tego samego rodzaju
a) skrzyżowanie



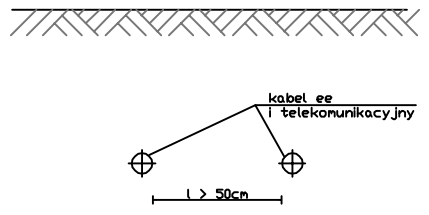
b) zbliżenie



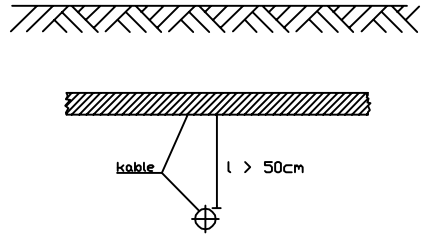
5. Kable ee z kablami telekomunikacyjnymi
a) skrzyżowanie



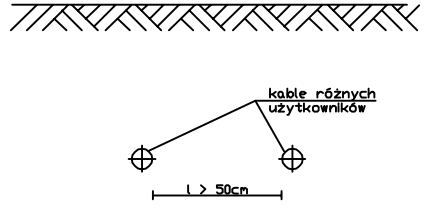
b) zbliżenie



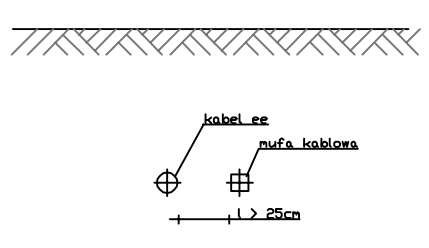
5. Kable różnych użytkowników
a) skrzyżowanie



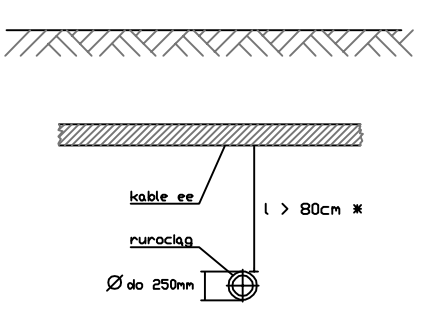
b) zbliżenie



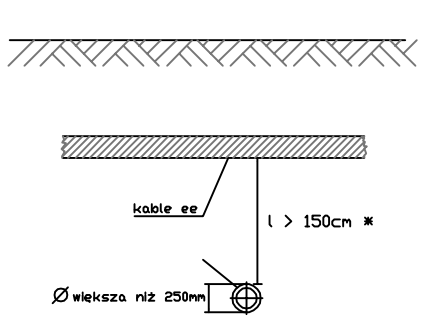
7. Kabel z mufami sąsiednich kabli
- zbliżenie



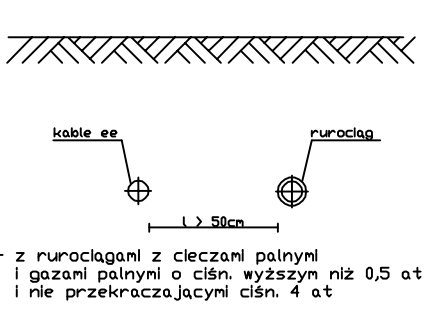
8. Kabel z rurociągami wodociagowymi, ściekowymi, cieplnymi, gazowymi z gazami niepalnymi i rurociągami z gazami palnymi o ciśn. do 0,5 at, z cieczami palnymi i gazami o ciśn. wyższym niż 0,5 at i nie przekraczającymi 4 at.
a) skrzyżowanie



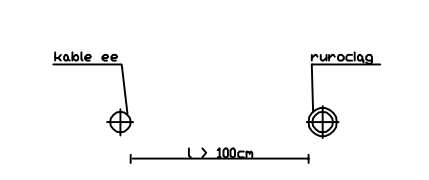
* dopuszcza się zmniejszenie odległości do 50cm pod warunkiem zastosowania osłony z rury stalowej



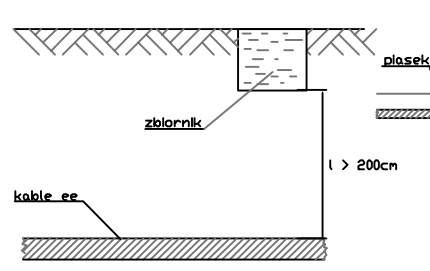
b) zbliżenie
- z rurociągami wodociagowymi, ściekowymi, cieplnymi, gazowymi z gazami niepalnymi i rurociągami z gazami palnymi o ciśn. 0,5 at i nie przekraczającymi ciśn. 4 at



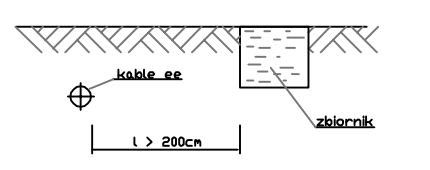
- z rurociągami z cieczami palnymi i gazami palnymi o ciśn. wyższym niż 0,5 at i nie przekraczającymi ciśn. 4 at



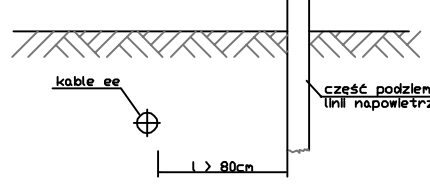
9. Kabel ze zbiornikami z płynami palnymi
a) skrzyżowanie



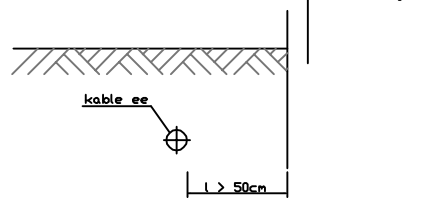
b) zbliżenie



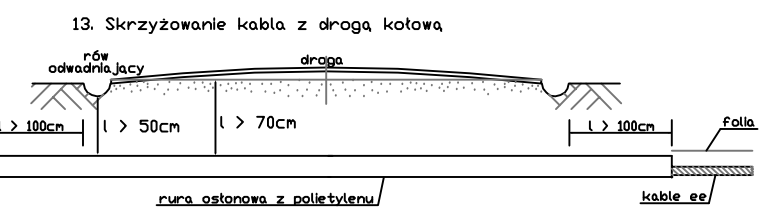
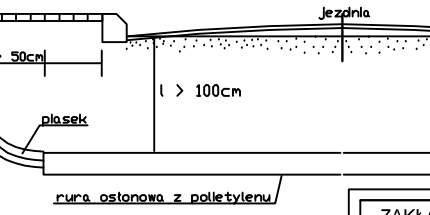
10. Kabel z częściami podziemnymi linii napowietrznych (ustój, podpora, odciążka)
- zbliżenie



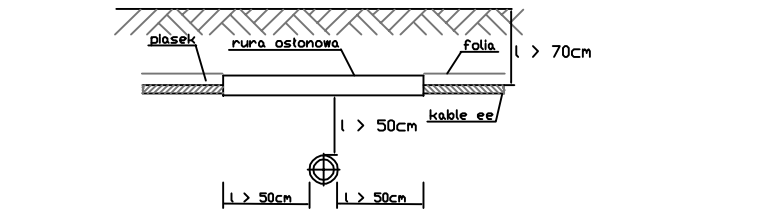
11. Kabel ze ścianą budynku i innych budowli np. tunelu, kanału
- zbliżenie



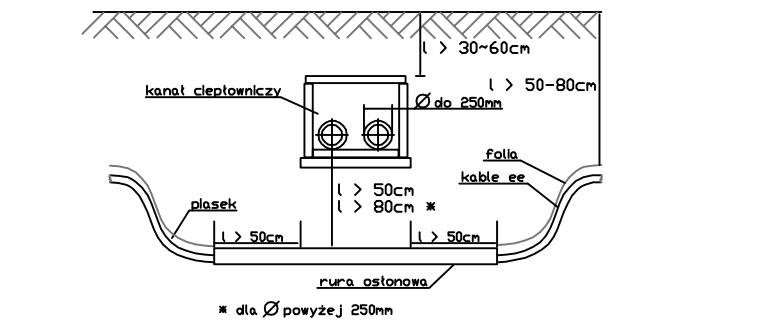
12. Skrzyżowanie kabla z ulicą



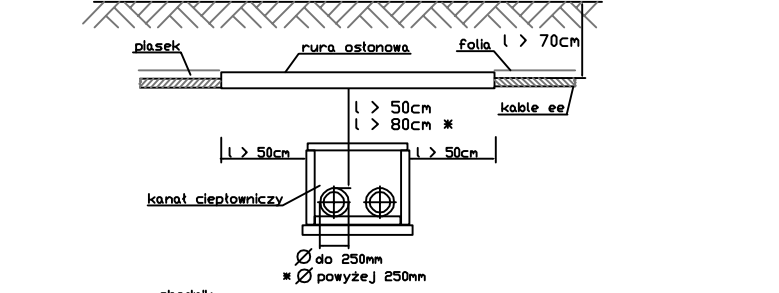
13. Skrzyżowanie kabla z drogą kołową



14. Skrzyżowanie kabla z rurociągiem wodociagowym, ściekowym, cieplnym, gazowym



15. Skrzyżowanie kabla z kanałem cieplowniczym ułożonym płytko

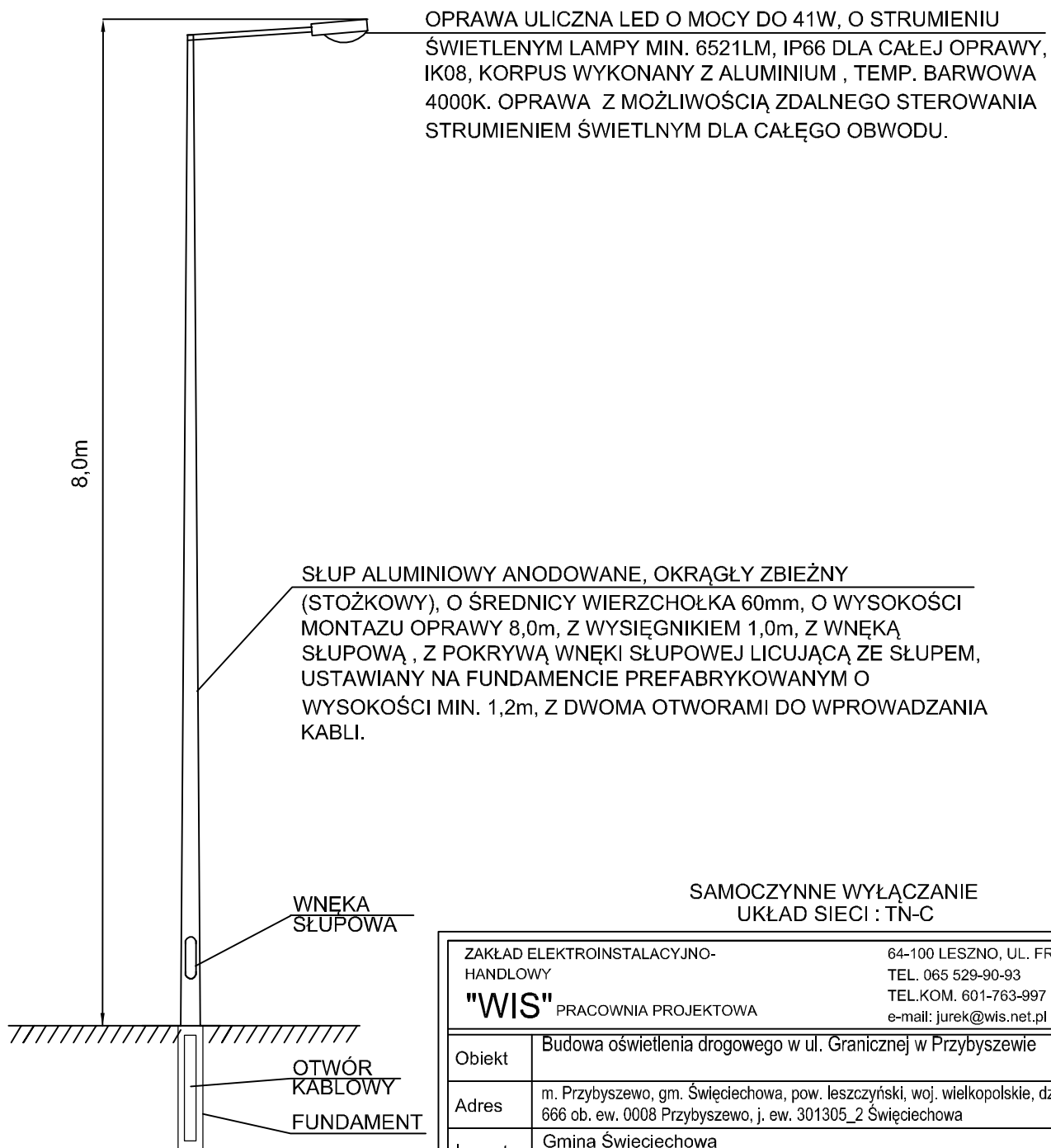


16. Skrzyżowanie kabla z kanałem cieplowniczym ułożonym głęboko



SAMOCZYNNE WYŁĄCZANIE UKŁAD SIECI : TN-C

ZAKŁAD ELEKTROINSTALACYJNO- HANDLOWY		64-100 LESZNO, UL. FRANCUSKA 61 TEL. 065 529-90-93 TEL.KOM. 601-763-997 e-mail: jurek@wis.net.pl		
"WIS" PRACOWNIA PROJEKTOWA				
Obiekt	Budowa oświetlenia drogowego w ul. Granicznej w Przybyszewie			
Adres	m. Przybyszewo, gm. Święciechowa, pow. leszczyński, woj. wielkopolskie, dz. nr ew. 453, 666 ob. ew. 0008 Przybyszewo, j. ew. 301305_2 Święciechowa			
Inwestor	Gmina Święciechowa ul. Ułańska 4, 64-115 Święciechowa			
Treść rysunku	Szczegóły skrzyżowań i zbliżeń		Data	Skala
			25.02.2022	Nr. rysunku
Branża	elektryczna			3.3
Projektant	mgr inż. Jerzy Woźniak	upr. 877/86/Lo WKP/IE/5729/01 spec. inst.-inż.		
Sprawdzający	inż. Kazimierz Pawlicki	upr. 820/86/Lo WKP/IE/3807/01 spec. inst.-inż.		
Asystent:	mgr inż. Jacek Krajewski			



SAMOCZYNNNE WYŁĄCZANIE
UKŁAD SIECI : TN-C

ZAKŁAD ELEKTROINSTALACYJNO-HANDLOWY		64-100 LESZNO, UL. FRANCUSKA 61		
TEL. 065 529-90-93				
TEL.KOM. 601-763-997				
e-mail: jurek@wis.net.pl				
"WIS" PRACOWNIA PROJEKTOWA				
Obiekt	Budowa oświetlenia drogowego w ul. Granicznej w Przybyszewie			
Adres	m. Przybyszewo, gm. Świąteczowa, pow. leszczyński, woj. wielkopolskie, dz. nr ew. 453, 666 ob. ew. 0008 Przybyszewo, j. ew. 301305_2 Świąteczowa			
Inwestor	Gmina Świąteczowa ul. Ułańska 4, 64-115 Świąteczowa			
Treść rysunku	Słup oświetleniowy - powiązanie z podłożem	Data	Skala	Nr. rysunku
		25.02.2022	1:50	3.4
Branża	elektryczna			
Projektant	mgr inż. Jerzy Woźniak	upr. 877/86/Lo WKP/IE/5729/01 spec. inst.-inż.		
Sprawdzający	inż. Kazimierz Pawlicki	upr. 820/86/Lo WKP/IE/3807/01 spec. inst.-inż.		
Asystent:	mgr inż. Jacek Krajewski			