

Projekt

**Uchwała Nr XXVII/.../2017
Rady Gminy Świąciechowa
z dnia 24 stycznia 2017 roku
w sprawie uchwalenia Sołeckiej Strategii Rozwoju Wsi Trzebiny.**

Na podstawie art. 18 ust. 2 pkt 6 ustawy z dnia 8 marca 1990 r. o samorządzie gminnym (Dz. U. z 2016 r. poz. 446 ze zm.) Rada Gminy Świąciechowa uchwala, co następuje:

§ 1. Uchwala się Sołecką Strategię Rozwoju Wsi Trzebiny, która stanowi załącznik nr 1 do niniejszej uchwały.

§ 2. Wykonanie uchwały powierza się Wójtowi Gminy Świąciechowa.

§ 3. Uchwała wchodzi w życie z dniem podjęcia.

Przewodniczący
Rady Gminy Świąciechowa

Jan Dutka

Uzasadnienie
do uchwały Nr XXVII.../2017 Rady Gminy Święciechowa
z dnia 24 stycznia 2017 roku

w sprawie uchwalenia Sołeckiej Strategii Rozwoju Wsi Trzebiny.

Dokument Sołeckiej Strategii Rozwoju Wsi Trzebiny jest dokumentem, który może stanowić załącznik do wniosku o przyznanie pomocy finansowej w ramach Programu „Wielkopolska Odnowa Wsi 2013-2020”, którego celem jest między innymi aktywizacja społeczności wiejskich poprzez stymulowanie i wspomaganie oddolnych inicjatyw sołeckich. Program „Wielkopolska Odnowa Wsi 2013-2020” jest finansowany ze środków budżetu województwa wielkopolskiego.

Wszystkie sołectwa Gminy Święciechowa, w latach ubiegłych, zostały zgłoszone do Programu „Wielkopolska Odnowa Wsi 2013-2020”. Zgodnie z zasadami uczestnictwa w programie, zgłoszenie sołectwa do ww. programu przez gminę wymaga również rozpatrzenia i przyjęcia strategii rozwoju lub planów odnowy wsi zgłaszanych przez sołectwa.

Wójt Gminy Święciechowa

Marek Lorych

SOŁECKA STRATEGIA ROZWOJU WSI TRZEBINY

w gminie Świąciechowa



Dokument sporządzony przez przedstawicieli

Grupy Odnowy Wsi

Dorota Wróbel

Marek Antoniuk

Andrzej Linka

Sylvia Mikus

Elżbieta Mulkowska

Marek Wróbel

z udziałem moderatora/moderatorów :

Anna Wierzynek, Bartosz Kobus

PAŹDZIERNIK 2016

SPIIS TREŚCI

WSTĘP

1. CHARAKTERYSTYKA MIEJSCOWOŚCI
2. KARTA DIAGNOZY ZAAWANSOWANIA ODNOWY WSI
3. ANALIZA ZASOBÓW
4. ANALIZA SWOT
5. ANALIZA POTENCJAŁU ROZWOJOWEGO WSI
6. WIZJA WSI
7. PLAN DŁUGOTERMINOWY ROZWOJU MIEJSCOWOŚCI
8. PLAN KRÓTKOTERMINOWY

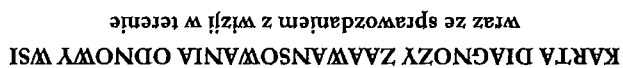
Sołecka Strategia Rozwoju Wsi Trzebiny jest dokumentem strategicznym, określającym kierunki rozwoju miejscowości na lata 2016 – 2023. To plan zamierzeń mieszkańców Trzebin i należy go traktować jako dokument pomocniczy przy podejmowaniu decyzji dotyczących wsi, zarówno przez władze sołectwa, jak i władze gminy.

Jego wykonanie zależy od wielu czynników, a zawarte w nim projekty i przedsięwzięcia będą z pewnością modyfikowane stosownie do zmieniających się warunkowań wewnętrznych, jak i zewnętrznych oraz pojawiających się nowych możliwości finansowania.

Sołecka Strategia Rozwoju Wsi Trzebiny na lata 2016 – 2023 spełnia wymagania, stawiane przez Marszałka Województwa Wielkopolskiego realizatora programu Wielkopolskiej Odnowy Wsi. Zawiera charakterystykę miejscowości, analizę jej zasobów wraz z oceną słabych i mocnych stron. Poprzez warsztaty przeprowadzone z udziałem mieszkańców, opracowana została wizja rozwoju miejscowości, plan długo i krótkoterminowy służący odnowie miejscowości.

Zasadniczy wkład w powstanie i kształt niniejszego dokumentu wnieśli mieszkańcy Trzebin, biorący udział w warsztatach podczas których dokonano ww. analizy.

Sołecka Strategia Rozwoju Wsi Trzebiny na lata 2016 – 2023 podlega przyjęciu przez Zebranie Wiejskie Sołectwa Trzebiny oraz Radę Gminy Święciechowa.



Gmina: Święciechowa

Subject two: Trzebiń

Liczba mieszkańców: 180

[illegible]

| D | Całościowa | | | C | Zaawansowana | | | | | | | |
|---|--|---|--|---|---|--|---|-------------------------------------|---|---|---|------------------------------------|
| | świadome kształtowanie czynników rozwoju (np. wykorzystania odnawialnych energii) | ukształtowane „centrum wiejskie” | (nacisk na tworzenie miejsc pracy) projekty wywołujące efekt synergiczny lokalnie oraz regionalnie powiązane ze sobą | | powołana odnowa prywatnych posesji | powołane zaangażowanie mieszkańców w projekty publiczne | kształtuje się centrum wiejskie, projekty wyróżniające wieś, | | | | | |
| D | rozwoj wsi oparty na aktywności khurowych grup mieszkauów (rolników, przedsiębiorców, młodzieży, kobiet) i stowarzyszeń | stowarzyszenie odnowy wsi (Centrum Aktywności Lokalnej) | animacja aktywności poszczególnych grup mieszkauów | liczne stowarzyszenie odnowy wsi | „kolekcja” organizacji i instytucji na rzecz odnowy wsi | systematyczne planowanie rozwoju (aktywizowanie planu i programu odnowy wsi) | zewnętrznych pozyskiwanie środków (projekty) | projektowanie działań (projekty) | proste instrumenty komunikacji wewnętrznej | | | |
| | | | | | | | | | | kompleksowe i szczegółowe planowanie przeszczepne | powołany udział grup mieszkauów w strategicznym planowaniu rozwoju | rozwojowa komunikacja z otoczeniem |
| | | | | | | | | | | | | |
| | | | | | | | | | | | | |
| C | pobudzenie mieszkauów do odnowy własnych posesji | projekty jakościowo zmieniające strukturę wsi i instytucji na rzecz odnowy wsi | kształtuje się centrum wiejskie, projekty wyróżniające wieś, | powołane zaangażowanie mieszkańców w projekty publiczne | powołana odnowa prywatnych posesji | kształtowane „centrum wiejskie” świadome kształtowanie czynników rozwoju (np. wykorzystania odnawialnych energii) | | | | | | |
| | | | | | | | | | | | | |
| | | | | | | | | | | | | |
| | | | | | | | | | | | | |

| | | |
|-------------------------------------|--|--|
| projektu kreujące „wies tematyczna” | dostosowanie projektów prywatnych do programu odnowy wsi | |
| | Instrumenty wsparcia działań prywatnych | |

Wzrost X gdy spełnia warunek

Sprawozdanie z wizji w terenie

Miejsce i data przeprowadzenia wizji: 03.10.2016

Uczestnicy: Pani Soltyś Dorota Wróbel

Krótko charakterystyka wsi:

- wieś o układzie tzw. WIELKODROŻNICY ulicowym z rynkiem w centrum, z kompleksem zabudowań folwarcznych i pałacem, w którym mieści się w chwili obecnej Pracownia Narodowego Instytutu Dziedzictwa

- we wsi działa prężnie rada sołecka, OSP i nieformalna Grupa Mam, które wspólnie z Panią Soltyś organizują zajęcia edukacyjno- plastyczne dla dzieci

- w centrum wsi znajduje się plac zabaw, obok jest sklep oraz malutka cenniza strażacka przy świetlicy wiejskiej wykonanej z kontenerów. - za świetlicą jest wykosztowane boisko do gry w piłkę koszykową i ławeczki, miejsce to wykorzystywane jest jako płyta laneczna podczas imprez plenerowych

- na skraju wsi znajduje się duży staw i ha teren, na którym mieszkańcy planują zorganizować Centrum Integracyjne Wsi – teren sportowo – rekreacyjny

- wieś otacza cenne przyrodniczo obszary : aleje, stawy i park wpisane do rejestru zabytków.


- wieś składa się z dwóch części, które w tej chwili dzieli las – planowane jest połączenie tych dwóch części ścieżką pieszo- rowerową.

Z przeprowadzonej wizji w terenie sporządzono dokumentację fotograficzną (płyta CD)

Data: 03.10.2016

Sporządził:

Anna Wiczech, Bartosz Kobus



ANALIZA ZOSOBÓW

ANALIZA ZASOBÓW – część I

| RODZAJ ZASOBU* | Opis (nazwanie) zasobu jakim wieś dysponuje | Znaczenie zasobu (odpowiednio wstaw X) | |
|----------------|---|--|-------------------|
| | | MAŁE | DUŻE WYROZNIAJĄCE |
| PRZYRODNICZY | walory krajobrazu, rzeźby terenu | | x |
| | stan środowiska | | x |
| | walory klimatu | x | |
| | walory szaty roślinnej | | x |
| | cenne przyrodniczo obszary lub obiekty | | x |
| | świat zwierzęcy (ostoję, siedliska) | | x |
| | wody powierzchniowe (cieki, rzeki, stawy) | | x |
| | wody podziemne | | x |
| | gleby | x | |
| | kopaliny | x | |
| KULTUROWY | walory geotechniczne | x | |
| | walory architektury | | x |
| | walory przestrzeni wiejskiej publicznej | | x |
| | walory przestrzeni wiejskiej prywatnej | | x |
| | zabytki i pamiątki historyczne | | x |

| osobliwość kulturowe | | | | |
|--------------------------------------|--|---|---|---|
| miejsca, osoby i przedmioty kultu | Krzyż, kapliczka NNIP 15.08 Matki Boskiej | | | x |
| święta, odpusty, pielgrzymki | Zielonej, 11.11 Św. Marcina, pielgrzymki indywidualne lub grupowe Droga Św. Jakuba do Santiago de Compostela | x | | |
| tradycje, obrzędy, gwarę | Zajączek, Gwiazdor, pyra z ogniska, dożynki, purlalam, w języku duża liczba germanizmów np.: Gaska, tryłka, szneka, usiadź się, kisownia, purlalam | | x | |
| legends, podania i fakty historyczne | O Jakubie, którego chcąc się napić wody woły wciągnęły do bagna i tam się utopił / miejsce do dzisiaj zwane jest Jakubem/ o Jung Marcie/czarna komnata/Baron był masonem stąd opowieści o czarnej komnacie i dziewczynie, która wchodząc tam bez pozwolenia oslepla a nazywała się Marta Jung | x | | |
| przekazy literackie | Kronika Wschowy, Schwertzkau książka przedwojennego nauczyciela o historii Święciechowy /po niemiecku Schwertzkau/ Antonina Hoffmann aktorka urodzona i mieszkająca w Trzebinach 7 lat, pochowana na cmentarzu Rakowickim w Krakowie /grób istnieje do dzisiaj/ Melchior Górski starosta wschowski, Ferdynand von Lessen od 1855 właściciel Klucza Trzebińskiego | | x | |
| specyficzne nazwy | Góry, Jakub, Kisownia, Rynek, Stary Blok, Nowy Blok, Kanatek /rów Krzycki/ | | x | |
| specyficzne potrawy | Pyry z gzikem, plindze, kluchy na łachu, placek na okuchach | | x | |
| dawne zawody | Wikłanstwo - jedna starsza osoba umie i plecie kosze z nieokorowanej wikliny | x | | |

ANALIZA ZASOBÓW – część II

| RODZAJ ZASOBU | Opis (nazwanie) zasobu jakim w/w dysponuje | Znaczenie zasobu (odpowiednio wstaw X) | |
|--------------------------|--|--|------------------|
| | | MAŁE | DUŻE WYRÓZNIJĄCE |
| OBIEKTY I TERENY | działki pod zabudowę mieszkaniową | 16 ha podzielone na działki (właściciel prywatny) | |
| | działki pod domy letniskowe | Nie ma | x |
| | działki pod zakłady usługowe i przemysł | Nie ma, zakłady usługowe powstają na działkach mieszkaniowych | x |
| | pułostany mieszkaniowe | Nie ma | x |
| | pułostany poprzemysłowe | Gorzelnia | x |
| | tradycyjne nieużytkowane obiekty gospodarskie (stodoły, spichlerze, kuźnie, młyny, itp.) | Oboz, chlewnia ze spichlerzem | x |
| | plac publicznym spotkań, festynów | Rynek, plac za salą, boisko, plac zabaw | x |
| | sale spotkań, świetlice, kluby | Sala wiejska | x |
| | miejsca uprawiania sportu | Boisko, plac za salą wiejską | x |
| | miejsca rekreacji | Kisownia /zima/ saneczki, ścieżki rowerowe, boisko | x |
| INFRASTRUKTURA SPOŁECZNA | ścieżki rowerowe, szlaki turystyczne | Ścieżki rowerowe Leszno Region część zachodnia, mapa WLGD- częściowo wiodące asfaltowymi czy wybrukowanymi drogami, w większości nieutwardzone, poprowadzone starymi historycznymi trasami, szlak królewski, oznakowanych szlaków turystycznych nie ma | x |
| | szkoły | Nie ma | - |
| | przedszkola | Nie ma | - |
| | biblioteki | Nie ma | - |
| | placówki opieki społecznej | Nie ma | - |
| | placówki służby zdrowia | Nie ma | - |
| | wodociąg, kanalizacja | Wodociąg, część mieszkańców posiada oczyszczalnie przydomowe | x |
| | drogi (nawierzchnia, oznakowanie) | Utrzymane ale o nie | x |
| | | | |
| | | | |
| INFRASTRUKTURA SPOŁECZNA | | | |

| oświadczenie) | | najlepszej nawierzchni, oświetlone, oznakowane | | |
|--|--|---|---|--|
| | | przewidlowo | | |
| chodniki, parkingi, przystanki | | Chodnik na długości 400m - brakuje ok. 1000m, przystanek autobusowy, oznakowanych parkingów nie ma | x | |
| sieć telefoniczna i dostępność Internetu | | Telefonia stacjonarna, Internet „po kablu” o niskiej szybkości, Internet radiowy niezłej jakości ale nie w całej wsi /wysokie drzewa/, sieć szkieletowa Internetu szerokopasmowego bez przysięczy | x | |
| telefonia komórkowa | | Wszystkie sieci | | |
| inne | | - | | |

ANALIZA ZASOBÓW – część III

| RODZAJ ZASOBU | Opis (nazwanie) zasobu jakim wies dysponuje | Znaczenie zasobu (odpowiednio wstaw X) | | |
|------------------------------|---|--|------|--------------|
| | | MALE | DUZE | WYRÓZNIAJACE |
| miejsca pracy (gdzie, ile?) | Narodowy Instytut Dziedzictwa -5, Zakład rolny – 15, Mech. Pojazd. - 2, Lakiernia -2, sklep - 2 | | x | |
| | Mechanika Pojazdowa – 1 zakład, Lakiernictwo -3, Blacharstwo -2, CB radio montaż -1 | | x | |
| gastroonomia | Nie ma | | | |
| miejsca noclegowe | Wył. dla pielgrzymów na drodze Sw. Jakuba | x | | |
| gospodarstwa rolne | Zakład Rolny + 5 | | x | |

GOSPODARKA, ROLNICTWO

| ŚRODKI FINANSOWE I POZYSKIWANIE FUNDUSZY | | Indywidualnych | | |
|---|--|--|---|---|
| uprawy hodowlane | | Zboża, rośliny pastewne, cukrodajne, oleiste, hodowla krów mlecznych, ptaków ozdobnych, pszczoły | x | |
| możliwe do wykorzystania odpady produkcyjne | | biomasa z dużej hodowli krów mlecznych | x | |
| zasoby odnawialnych energii | | Wiatr /ograniczenia z powodu lotniska/ | x | |
| środki udostępniane przez gminę | | Fundusz Sołecki | | x |
| środki wypracowywane | | Ok. 2000.00 zł co 3 lata podczas Dożynek Sołeckie występuje do Urzędu Celnoego i organizuje oficjalną małą loterię | | x |
| MIESZKAŃCY (KAPITAŁ SPOŁECZNY I LUDZKI) | | Andrzej Kokociński, Kierownik Zakładu Rolnego zawsze pomaga jeżeli chodzi o sprzęt rolniczy /traktor, przyczepy Irena Szczepaniak, członek Rady Parafialnej autorka dekoracji na święta religijne Marek Wróbel archeolog kierownik Pracowni Terenowej Narodowego Instytutu Dziedzictwa | | x |
| | | autorzyty i znane postacie we wsi | | |
| | | krązenie znani w regionie, w kraju i zagranicą | | |
| | | osoby o specyficznej lub ważnej dla wiedzy i umiejętnościach, m.in. studenci | | x |

| | | | | |
|------------------------------|---|--|---|---|
| INFORMACJE DOSTĘPNE O WSI | działacz Sztabu Powiatu Leszczyńskiego Wielkopolskiej Amatorskiej Sieci Raunkowej | | | |
| | przedsiębiorcy, sponsorzy | Wszyscy przedsiębiorcy z Trzebin | x | |
| | osoby z dostępem do Internetu i umiejętnościach informatycznych | Młodzież + 20 dorosłych | x | |
| | pracownicy nauki | Marek Wróbel | | x |
| | związki i stowarzyszenia | Leszczyńskie Stowarzyszenie Krótkofalowców „Kwarc” SP3ZIR, OSP | x | |
| | kontakty zewnętrzne (np. z mediami) | Radio ELKA, gazeta ABC | x | |
| | współpraca zagraniczna i krajowa | Mieszkańcy biorą udział w wymianie z gminami partnerskimi Gminy Święciechowa, współpraca w ramach parafii /Długie Stare i Długie Nowe/ | | x |
| | publikatory, lokalna prasa | Kurier Święciechowski | x | |
| | książki, przewodniki | Słownik Krajoznawczy Wielkopolski, Eugeniusz Linette „Jan Catenazzi architekt i jego dzieło w Wielkopolsce”, Słownik Królestwa Polskiego..., Słownik Historyczny woj. wlkp. Przewodnik Pielgrzymia, Parki i ogrody oczarni młodzieży I inne (O Trzebinach jest dużo informacji w różnych wydawnictwach z | x | |

| | | | | |
|--|------------|---|---|--|
| | | racji rangi architektonicznej z pałacu) | | |
| | strony www | www.swietechowa.pl | x | |

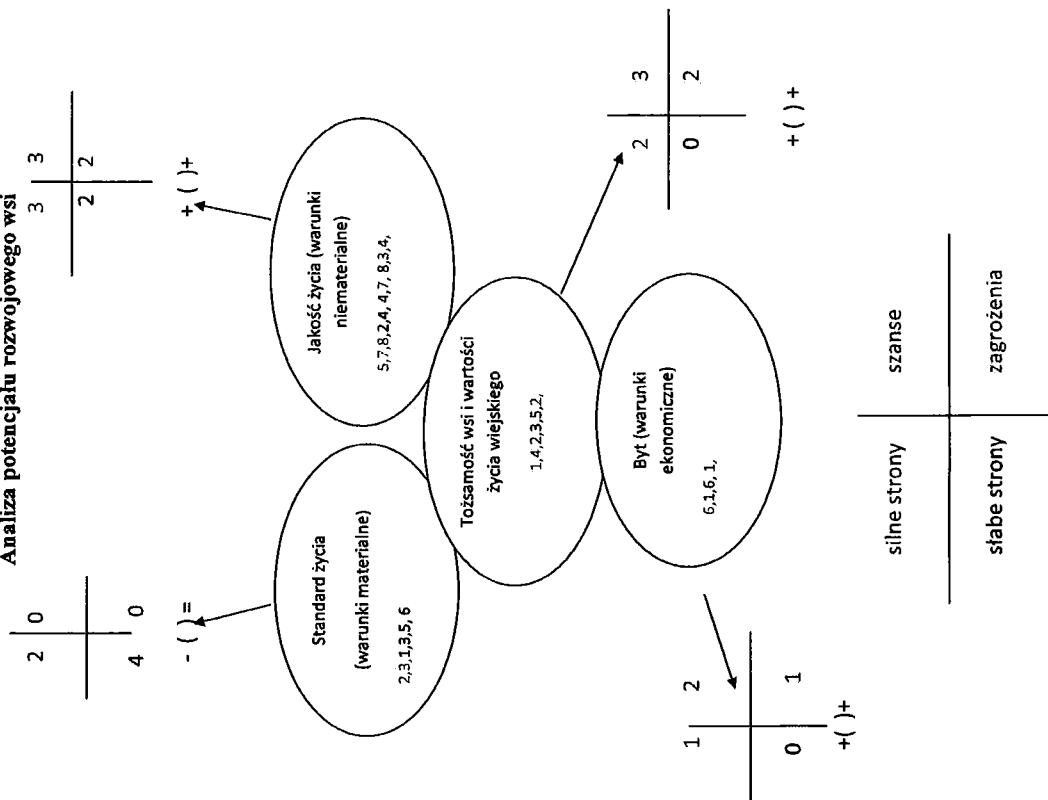
Zasoby – wszelkie elementy materialne i niematerialne wsi i związanego z nią obszaru, które mogą być wykorzystane obecnie badz w przyszłości w realizacji publicznych bądź prywatnych przedsięwzięć odnowy wsi. Zwrócić uwagę na elementy specyficzne i rzadkie (wyróżniające wieś). *Opracowanie: Ryszard Wilczyński*

ANALIZA SWOT

| SILNE STRONY (atuty wewnętrzne) | SŁABE STRONY (słabości wewnętrzne) |
|---|---|
| <ol style="list-style-type: none"> 1. Wody powierzchniowe /stawy, Rów Krzycki/ zabudowa folwarczna 2. Miejsce rekreacji /niezagospodarowana działka o pow. 3.67 ha w tym 1 ha boisko/ 3. Cenne obszary przyrodnicze /zabylkowe aleje, park pałacowy, las/ 4. Imprezy kulturalne dla dzieci /warsztaty, zajęcia plastyczne, imprezy plenerowe/ oraz dorosłych /ogniska strażackie, Pyryka, imprezy noworoczne/ 5. Duży obszar działek pod zabudowę mieszkaniową /16ha/ 6. Grupy nieformalne np. MŁODE MATKI /b. aktywne społ./- imprezy dla dzieci i rodzin, GNIĄZDO - bezpieczne posadowienie gniazda bocianiego 7. Aktywni mieszkańcy - w organizację imprez pokazujących naszą wieś w środowisku angażuje się ok. 50% składu osobowego | <ol style="list-style-type: none"> 1. Brak magazynu na mienie wiejskie /stoły, krzesła, namioty, elementy wystroju spotkań religijnych, kosiarka, rekwizyty do zabaw z dziećmi/ 2. Słabo zagospodarowane boisko /tylko bramki/ 3. Zły stan zachowania obiektów zabrykowych 4. Słaby dojazd komunikacją publiczną /1 autobus dziennie/ 5. Niezadawalająca długość chodników /istnieje 400m brakuje ok. 1000 m/ 6. Brak dogodnej komunikacji pomiędzy obecnym centrum wsi a nowym osiedlem. |

| SZANSE (okazje zewnętrzne płynące z otoczenia) | ZAGROŻENIA (zagrożenie płynące z otoczenia) |
|--|---|
| <ol style="list-style-type: none"> 1. Współpraca z Gminami Partnerskimi: Grosshadersdorf /D/, Aix sur Vienne /F/, Malinska /Chr/ 2. Położenie przy Drodze Św. Jakuba, 3. Położenie przy Szlaku Królewskim 4. Współpraca w ramach parafii Długie Stare 5. Współpraca w ramach Klucza Trzebińskiego /dawny majątek Trzebiny 6. Przekazywanie dróg powiatowej przez wieś na drogę gminną w zw. z budowa drogi Długie - Ś-wa k. sadu /brak nakładów finansowych 7. Współpraca z Gminą i jednostkami gminnymi - SOK, Szkołami 8. Współpraca z Powiatem i WLGD | <ol style="list-style-type: none"> 1. Nadmierny ruch i tonaż sam. cięż. podczas objazdów przez wieś 2. Nadmierna ilość zwierzyny /dziki, bobry/ 3. Składowiska chemiczne /wypadek przejeżdżającej przez wieś cysterny 4. Transformator na placu zabaw |

Analiza potencjału rozwojowego wsi




PROGRAM DŁUGOTERMINOWY ODNOWY WSI
Wizja wsi (hasłowa): ŁĄCZY NAS ŁAS

| | | | |
|---|--|---|---|
| I. Plan rozwoju | | II. Program rozwoju | |
| 1. CELE Co trzeba osiągnąć by uczczyszywiście wzięć naszej wsi? | | 2. Co nam pomoże osiągnąć cele? (zasoby, silne strony, szanse) | 3. Co nam może przeszkodzić? (słabe strony, zagrożenia) |
| ZASOBY ludnych użyjemy | | ATUTY silne strony i szanse jakie wykorzystamy | BARIERY Słabe strony jakie wyeliminujemy Zagrożenia jakie unikniemy |
| A. TOŻSAMOŚĆ WSI I WARTOŚCI ŻYCIA WIEJSKIEGO | | | |
| 1. Wody powierzchniowe /stawy/, walory architektoniczne /pałac, zabudowa rolnicza/, cenne przyrodniczo obszary- zabrytkowe aleje i park. 2. Położenie przy Szałku Św. Jakuba i Królewskim. | | Informacje z Narodowego Instytutu Dziedzictwa | Niewystarczające fundusze |
| 1. Przygotowanie i budowa tablic informujących o wsi, jej historii i mieszkańcach | | Nasze Trzebindy od 6 wieków są znane | |

| B. STANDARD ŻYCIA | | | | |
|--|---|--|--|--|
| 1. Budowa „Stodoły Marzen” z częścią magazynową | Grupy pod inwestycje, osoby o umiejętnościach | Praca społeczna ludzi i sprzętu, FS | Niewystarczające fundusze | Poprawa standardu życia mieszkańców poprzez budowę Punktu Integracji Trzebin |
| C. JAKOŚĆ ŻYCIA | | | | |
| 1. Budowa chodników – poprawa bezpieczeństwa | Plac za salą, boisko, sala wiejska, pas drogowy pod chodnik | Kontakty w ramach wsi kontakty w ramach parafii i klucza, gminy, powiatu, WLGD | Niewystarczające fundusze i brak pomocy ze strony powiatu | 1. Budowa chodnika przy drodze powiatowej Trzebin – „Długie Stare”, 2.1. Magia débowych alei”, 2.2. „Dzień Bociana” 2.3. „Idzie Kuba do Jakuba” |
| D. BYT | | | | |
| 1. Zrównoważony rozwój obywateli Trzebin, poprzez budowę oświetlonej ścieżki pieszo-rowerowej; | Duży obszar dzialek | Duży teren pod kompleks rekreacyjno sportowy | Brak ścieżki pieszo-rowerowej pomiędzy Trzebinami i Wilczymi | „Łączy nas las” |

PROGRAM KRÓTKOTERMINOWY ODNOWY WSI na OKRES 2017

| Kluczowy problem | Odpowiedź | Propozycja projektu | | Czy nas stać na realizację? (tak/nie) | Punkcja | Hierarchia |
|------------------------------------|---|--|-----|---------------------------------------|-----------------|------------|
| Co nas najbardziej zintegruje? | Wspólne działania przy tworzeniu kompleksu sportowo rekreacyjnego | Przeniesienie Sali wiejskiej do nowej lokalizacji | tak | nie | 1,3,4,4,4,5= 21 | IV |
| Na czy nam najbardziej zależy? | Na miejscu spokojnych integracyjnych | Budowa i wyposażenie STODOŁY MARZEN | tak | nie | 1,2,2,3,2,4= 14 | II |
| Co nam najbardziej przeszkadza? | Niezagospodarowany teren | Budowa boisk sportowych | tak | nie | 4,5,3,2,3,2= 21 | IV |
| Co najbardziej zmieni nasze życie? | Poprawa stosunków między ludzkich | Integracja mieszkańców poprzez przygotowanie ogniska i pieczenie pyrek podczas, których zapoznamy mieszkańców z ideą Punktu Integracji Trzebin | tak | tak | 1,2,2,1,1,3= 10 | I |
| Co nam przyjdzie na głowę? | Przygotowanie i zrekultywowanie terenu | Niwelacja i oczyszczenie terenu pod kompleks rekreacyjno sportowy | tak | tak | 1,5,1,5,5,1= 18 | III |



Podpisy przedstawicieli Grupy Odnowy Wsi:
uczestniczących w przygotowaniu dokumentu:

BOGOTA KROBEL

MAREK ANTONIAK

Strubnyj diuba

Marek Winiak

Mukowska Elżbieta

Milvus Sylwia

Podpis/podpisy moderatora/ów odnowy wsi:

Bartosz Chojas Winiak

Załączniki:

1. Listy obecności na warsztatach sołeckich
2. Dokumentacja zdjęciowa z przeprowadzonej wizji terenowej oraz warsztatów sołeckich (płyta CD).