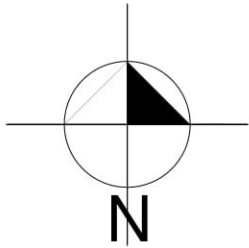
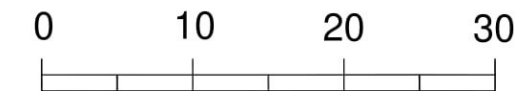


MIEJSCOWY PLAN ZAGOSPODAROWANIA PRZESTRZENNEGO  
DLA TERENU POŁOŻONEGO W MIEJSCOWOŚCI PRZYBYSZEWO  
SKALA - 1:500

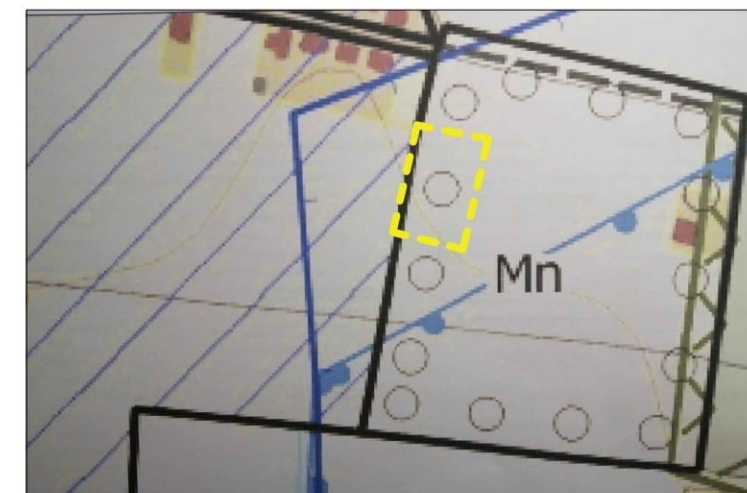


LEGENDA

OBOWIĄZUJĄCE USTALENIA PLANU:

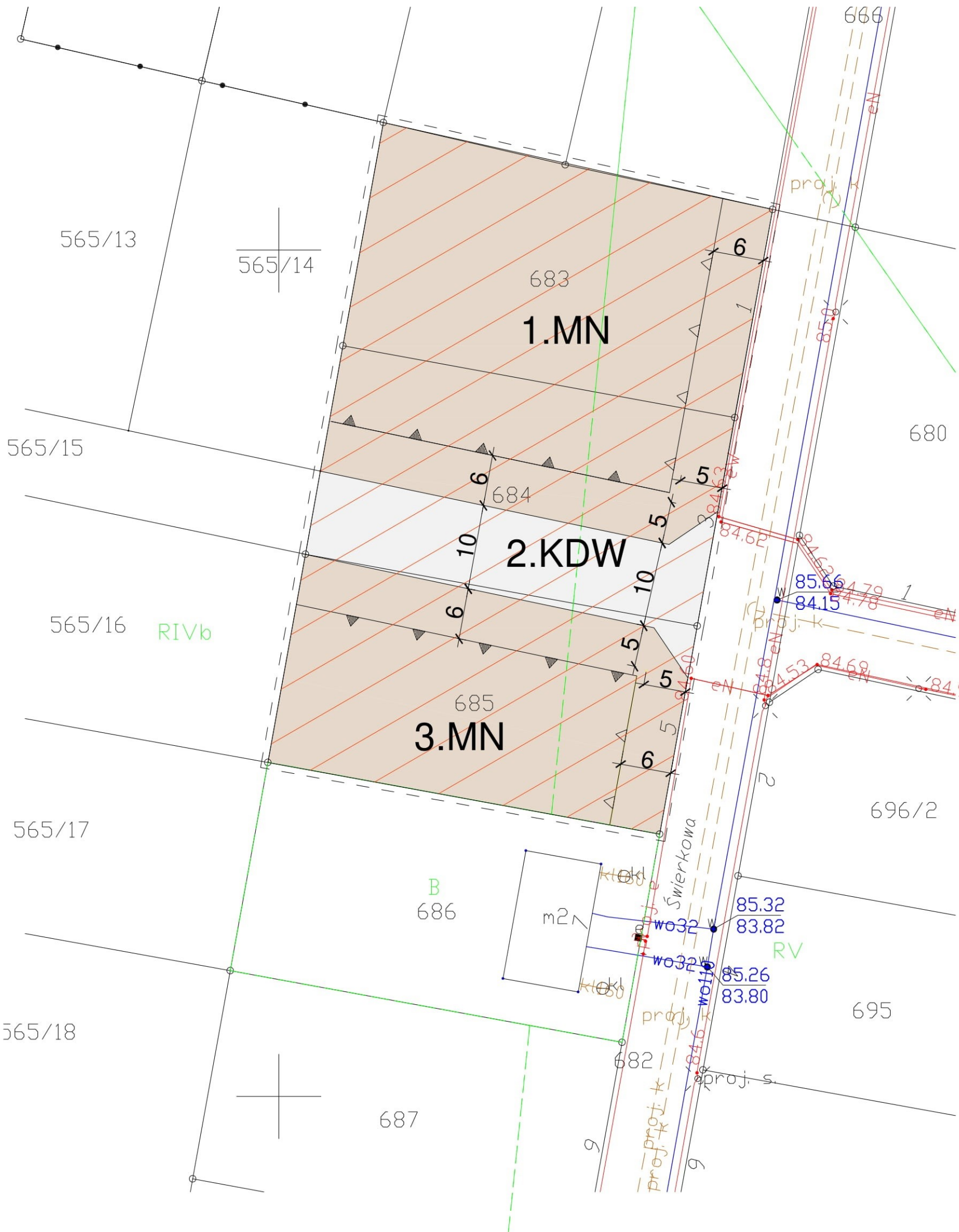
- granica terenu objętego planem, na którym obowiązują ustalenia niniejszej uchwały,
- linie rozgraniczające tereny o różnym przeznaczeniu i różnych zasadach zagospodarowania
- △△ nieprzekraczalne linie zabudowy,
- ▲▲ obowiązujące linie zabudowy,
- MN tereny zabudowy mieszkaniowej jednorodzinnej,
- KDW teren drogi wewnętrznej,
- strefa "W" ochrony konserwatorskiej zewidencjonowanych stanowisk archeologicznych.

FRAGMENT STUDIUM UWARUNKOWAŃ I KIERUNKÓW  
ZAGOSPODAROWANIA PRZESTRZENNEGO



LEGENDA:

- Główne zbiorniki wód podziemnych (GZWP) o udokumentowanych zasobach
- ▨ Krajowe drogi migracji rozprzestrzeniania i wymiany genetycznej organizmów żywych
- Strefa ochronna - teren ochrony pośredniej ujęcia wody "Przybyszewo-Strzyżewice"
- Tereny zainwestowane - mieszkaniowe jednorodzinne



ZESPÓŁ PROJEKTOWY	
mgr inż. arch. JERZY BOLANOWSKI	UPR. NR 1418/94
mgr MARIA DOBRÓŃ	
mgr MAREK KAMINSKI	
ROK 2020	

Załącznik nr 1 do Uchwały nr XXX/259/2021  
Rady Gminy Święciechowa z dnia 25 lutego 2021 r.